

Die Höhen wurden aus der Karte (STRM) ermittelt und die Wege wurden nicht bis ins letzte ausgerundet, so das die erwarteten 50km wohl erreicht werden k  
Hier sind die Daten für OziExplorer und MagicMaps.

Natürlich darf jeder das Event loggen, der auf dem Hohe Loog Haus ist, ob er nur die Wanderer begrüßen möchte oder nach der Wanderungen sich dabei helf

Anmeldungen:

Name	Laufen	Feiern
<a href="#">KoenigDickBauch</a>	1	3
<a href="#">Die Wasgaukobelde</a>		1
<a href="#">bilchling</a>	1	
<a href="#">Kriegsheim</a>	1	
<a href="#">Team-Ludwigshafen</a>		1
<a href="#">UF</a>		
<a href="#">franzIO7</a>	1	
<a href="#">Borzelbaam</a>	1	
<a href="#">gps_tobi</a>	1	
<a href="#">Gebhardan</a>	1	
<a href="#">Beute-Pfalzer</a>	1	
<a href="#">TEAM_Rieslingfreunde</a>	2	
<a href="#">Navigator111</a>	1	
<a href="#">HaJoSoCha</a>	1	3
<a href="#">emmbaer</a>	1	
<a href="#">LFRB</a>		3
<a href="#">Der Herr, dein Gott</a>		1
<a href="#">pädeldreter</a>	1	1
<a href="#">Arminius Fishsticks</a>	2	
<a href="#">10geronimo</a>	1	
<a href="#">SteinGans</a>		2
	17	15

Gruß  
Thomas

[Diskussion im Forum](#)

📞 489

Zusätzliche Hinweise (Keine Hinweise verfügbar.)

Zusätzliche Wegpunkte (Wegpunkte einfügen / bearbeiten)

✓	Präfix	Suchen	Name	Koordinaten	
<input type="checkbox"/>	P1	PARKEN	für nicht Wanderer (Parking Area)	N 49° 19.365 E 008° 04.892	
	Note: Parkplatz für die NICHT Wanderer				
<input type="checkbox"/>	P2	START	für die Wanderer (Parking Area)	N 49° 20.829 E 008° 07.788	
	Note: Parkplatz für die Wanderer vor 6Uhr erscheinen				

[Mehrere Caches](#) | versteckte Waypoints einblenden

Finde...

- ... andere Caches versteckt oder gefunden von diesem Benutzer
- ... naheliegende Caches dieses Typs, die ich nicht gefunden habe
- ... alle in der Nähe befindlichen Caches, die ich nicht gefunden habe
- ... alle in der Nähe befindlichen Waymarks bei Waymarking.com
- ... naheliegende Hotels

Größere Karte anzeigen.

- Für Online-Karten...
- Geocaching.com Google Map
  - Google Maps
  - MapQuest
  - Yahoo Maps
  - Bing Maps
  - Open Cycle Maps
  - Open Street Maps
  - NSG Cache Checker

50 eingetragene Besuche · Bildergalerie mit 21 Bildern anzeigen

📅 16 🏠 1 🗺️ 15 🧑 16 🌐 1 🎨 1

**Achtung!** Spoiler können in der Beschreibung oder den Links enthalten sein.



[Hinweise zum Karten drucken](#)

👤 November 8, 2009 by ApproV (2 gefunden)

Vorbei.

[Log anzeigen](#)

📅 October 7, 2009 by gps\_basti (193 gefunden)

Ein Respekt an alle Teilnehmer! Hut ab 🧢 ! Leider war ich verhindert und konnte somit nicht teilnehmen 🙏 diesmal zumindest nicht, denn ich hoffe doch auf ein "Teil 2" 🙏 (irgendwann 🙏 )

Ich wollte fragen, ob jemand den Track aufgezeichnet hat und ihn mir zukommen lassen könnte, damit ich die schöne Strecke auch mal abwandern kann und endlich mal die "Trackback" Funktion sinnvoll verwenden kann.

Freue mich auf eine Antwort und hoffe es gibt einen Track 🙏 Vielen Dank und liebe grüße Basti 🙏

[Log anzeigen](#)

👤 September 26, 2009 by haze20 (632 gefunden)

Hallo,

eigentlich wollten wir beim Einzug der "Gladiatoren" dabei sein. Leider haben wir Wanderer unterschätzt und waren somit eine halbe Stunde zu spät an der Hütte.

Noch mehr überrascht waren wir über die Wanderer selbst, die z.T. im gehobenen Alter nach den 50 km noch laufen konnten und später frohen Mutes noch den Abstieg in Angriff genommen haben. Hut ab!

Auch wenn wir nur die letzten Meter zur Hütte gelaufen sind, nachts im Wald zu laufen macht immer Spass. Der Wald würde sich auch prima für einen tollen NC eignen :-)

TFTC

[Log anzeigen](#)

👤 September 26, 2009 by SteinGans (1444 gefunden)

26.09.2009 19:31 UTC: Cache #1238

Klar, dass die SteinGänse wenigstens zum gemütlichen Teil erscheinen, wenn sie schon nicht die Möglichkeit hatten, mit zu laufen.

Es wurde ein schöner Abend, bei dem man sich mit den Bekannten mal wieder austauschen konnte.

Vielen Dank dafür!

Team SteinGans

(Rated 5 stars with GCVote)

[Log anzeigen](#)

👤 September 26, 2009 by emmbaer (281 gefunden)

Eine klasse Idee, das Event mit dieser Wanderung zu kombinieren; sonst wäre ich wohl nicht auf den Gedanken gekommen, mich an einer solchen Aufgabe zu versuchen. Als ich die Beschreibung las, habe ich auch nicht geglaubt, dass ich das schaffe, deshalb war an sich der abgekürzte Weg ins Auge gefasst. Aber dann entsteht ein gewisser Ehrgeiz .... und irgendwann kommt der Moment, wo man sich sagt, dass das Auslassen eines Berges dem Tag die Würze nehmen würde. Dank Alwin und seiner Geduld mit uns Nachzüglern ging dann auch alles gut (und so langsam waren wir auch nicht, wir waren eine Viertelstunde nach den ersten da). Ein toller Tag! Schön, neue Leute kennen zu lernen, wenn auch zumindest bergauf die Puste für angeregte Gespräche knapp wurde. Vielen Dank an König Dickbauch und den DAV! Besonderen Dank an die 3 Damen vom Verpflegungswagen, die immer im rechten Moment zur Stelle waren!

Viele Grüße

emmbaer

[Log anzeigen](#)

👤 September 26, 2009 by bilchling (1604 gefunden)

das war wohl der längste fußmarsch zu einem event.

wir brachen unserer königlichen krone einen zacken aus. "nur" elf 600er, dafür eine erholungsphase am nachmittag, war es uns wert. dank der hervorragenden organisation mit äußerst präzisem zeitplan (hier könnte sich die bahn mal einige scheiben abschneiden), war der wiedereinstieg kein problem.

so eine doch recht große und gemischte gruppe unter einen hut zu bringen ist alwin und gerd gut gelungen.

erstaunlich war, dass auf den letzten 5 km das tempo eher anzog, als abfiel, so dass wir mit dem letzten tageslicht die hohe loog erreichten. dennoch fiel uns das setzen und erst recht das wiederaufstehen sichtlich schwer.

danke an KDB und seiner familie, der den DAV und die cachergemeinde für eine gemeinsame tour in den pfälzerwald lockte.





alles in allem eine tolle erfahrung und ein großes ereignis.

tfte bilchling, bilch und sam

in: coins und schweiß

out: coins und muskelkater

[Log anzeigen](#)

 Hohe loog #1  
 Taubenkopf #2  
 Hochberg #5 mit Navigator  
 Kesselberg #7 für uns, #8 für alle anderen


 September 26, 2009 by HaJoSoCha (1152 gefunden)

TFTE

Unsicher, ob mich die Beine tragen würden (ja, sie taten es, tun dafür aber jetzt auch weh), kam ich morgens um 6 in völliger Dunkelheit zum vereinbarten Treffpunkt. Höllenbetrieb. Ich dachte, ich wäre auf dem Jahrmarkt. Zum bekannte Gesichter sehen war's zu dunkel und ich wollte nicht jetzt schon jedem die LED ins Gesicht halten. Eintragen in die Volkszählungsliste, Wegpunktezzettel mit Notausstiegspunkten und Wasserversorgung (danke dafür, ich hatte doch mehr verbraucht, als meine EU-Werte angeben) aufnehmen und los ging's. Beim ersten 600er wurde es dann hell und wir nahmen noch ein paar weitere Cacher in die doch recht homogene (was das Wandern angeht) Gruppe auf. Unter ständigem Fachsimpeln und Gesprächen über Gott und die Welt ging's dann Bergauf (Wieder und wieder und noch einmal, waren das eigentlich immer offizielle Wege?) und Bergab (Das ging auf die Knie und drum musste ich böse Drogen nehmen 🤢) und dank der Hilfe vom Alpenverein (vielen Dank an die beiden Wegzeiger Alwin und Gerd und auch an den unbekanntem "Besenwagen", der doch manchmal von mir aufgehalten wurde) kamen wir in der Zeit an der Hütte an, wo wir in netter Gesellschaft noch einige Zeit verbrachten.

Fazit: Schön war's, man muss es nicht jedes Wochenende machen, ein paar Caches unterwegs aufgelesen (immer diese Statistik-Cacher 📊), ein wenig Stolz auf mich und die Mitläufer und ein großes Danke für die Organisation!

Log anzeigen

 September 26, 2009 by Borzelbaam (928 gefunden)

Voller Scham und Schmach weil ich nicht mitlaufen konnte  
dufte ich die müden Wanderer bei Ihrer Ankunft mit Applaus begrüßen.  
Respekt an alle Läufer!

Beim geselligen Zusammensein machten sich einige Gedanken über den Körpergeruch,  
aber wer bei so einer Tour nicht schwitzt ist nicht normal.



Das Nächste mal laufe ich mit, und wenn ich die Nacht vorher durchmachen muss.




Vielen Dank für das schöne Event, ist echt eine klasse Idee!!!




IN/OUT: Geocoin

T4TC!

Log anzeigen

 Nice Sundown ...  
 Endlich sitzen ... ;-)  
 ... gesellig auf der Hohen Loog.

 September 26, 2009 by pädeldreter (1486 gefunden)

Eine großartige Herausforderung! 🏆

Ich hatte kaum zu hoffen gewagt sie zu bestehen. 🤔 Auch konnte ich mir nicht vorstellen, daß alle durchkommen (die wenigen, die etwas abgekürzt haben, taten das umsichtig und waren am Ende wieder dabei. Klasse! 🏆).

Die Wegwahl war ganz mein Geschmack und die professionelle Führung durch den Alpenverein kann man nur loben. Eine so große Gruppe, in unterschiedlichster Zusammensetzung und Kondition, zusammenzuhalten und den Zeitplan derart einzuhalten verdient Respekt. 🌟

Besonders der Austausch mit den anderen Cachern und auch den Wanderern haben mir gefallen. Man konnte die unterschiedlichen Gepflogenheiten der beiden Gruppen wunderbar beobachten: auf der einen Seite, rauf aufs Gipfelkreuz und "Berg Heil" Rufe, auf der anderen Seite wurden irgendwelche Schilder gelesen, Technische Daten der "Spielzeuge" verglichen oder in Felsspalten rumgefummelt. 🤔🤔🤔

Es war schön, so viele andere "Verrückte" (so sehen das viele in meinem Umfeld 🤔) kennenzulernen.


Dankeschön, an alle die hier mitorganisiert haben, besonders an den "Getränkedienst" (ihr habt mich beim letzten Halt gerettet 🙏).

Besonders gefreut hat mich dass meine beiden Mädels am Hahnenschritt auf uns gewartet hatten.

Viele Grüße  
die Pädeldreter

Out: Schweiß, viel Schweiß; 2 Coins (2006 Never STOP Geocaching Geocoin Proxy, Return of Flipper&Co to UK Geocoin)  
In: TB Der Rabe, der die Welt erschaffen hat; Suesseste's 5 Jahre Geoclub Coin

Log anzeigen

 September 26, 2009 by Shadows0001 (698 gefunden)

Hi,  
kurzentschlossen führen Haze20 und ich gegen 19:30 Uhr Richtung Hahnenschritt.  
Gegen 20:30 Uhr waren wir am Hohe Loog Haus und bewunderten den schöne Ausblick auf die nächtliche Rheinebene.  
Ich hatte auch die Kamera dabei um diesen grandiosen Anblick zu fotografieren.  
Doch leider..... Ich hatte daheim die Bilder von Essen auf den Rechner geladen und vergessen die Speicherkarte wieder einzulegen...

Sch.....

Drinnen beglückwünschte ich erstmal einige der Königswegwanderer.

Aber desw auch hier von meiner Seite.

Herzlichen Glückwunsch an alle die den Weg ob mit oder ohne Abkürzungen geschafft haben.

Aus meinen Augen eine RIESEN - LEISTUNG!

Danke für die Organisation des Events.

Es war sehr schön :-)

Gruß Shadows0001

[This entry was edited by Shadows0001 on Wednesday, September 30, 2009 at 3:23:08 AM.]

[Log anzeigen](#)

 **September 26, 2009** by [franz107](#) (3121 gefunden)

Das war eine im wahrsten Sinne des Wortes RIESENHAFTE Runde durch den Pfälzer Wald. 12 königliche Gipfel an einem Tag. Dass ich das geschafft habe, macht mich richtig stolz.

Die Organisation war einfach perfekt. Die Führung der erfahrenen DAV-Veranstalter Gerd und Alwin hat uns das richtige Tempo vorgegeben, so dass wir pünktlich (+/- ein paar Minuten) an jedem Gipfel ankamen und auch das Ziel kurz vor 20:00 Uhr erreichten. Auch die Versorgung unterwegs war spitzenmäßig, an den Kreuzungspunkten der Straße wartete die Familie von KDB und bot die Möglichkeit, wieder Wasser aufzutanken. Vielen herzlichen Dank dafür.










Etwas schade fand ich, dass durch das vorgegebene Tempo zu wenig Zeit blieb, bei dem herrlichen Wetter die schöne Landschaft des Pfälzer Waldes zu genießen.


IN: Lost Place Coin + Return of Flipper Coin

OUT: 2 Coins

Many T4TC #1640 sagt Franz107 aus Grünstadt

[Log anzeigen](#)

-  Morgens um kurz vor 7 Uhr auf der Hohen Loog
-  Am Stotz
-  Am Hochberg
-  Pause am Hüttenbrunnen
-  Am Teufelsberg
-  Am letzten Gipfel - Rothsohlberg
-  Die ganze Gruppe am letzten Gipfel
-  Erschöpft am Hohe Loog angekommen
-  Danke an KDB

 **September 26, 2009** by [rolliradler](#) (1096 gefunden)

Waren auch dabei.....der weibliche Teil zwar nur beim Feiern.....unser männlicher Teil hat es -mit kleiner Abkürzung (= ein 600er weniger) geschafft!.... Das war schon eine gewisse Herausforderung.

Danke für die Organisation und Führung  
rolliradler

[This entry was edited by rolliradler on Sunday, September 27, 2009 at 12:59:58 PM.]

[Log anzeigen](#)

 **September 26, 2009** by [KoenigDickBauch](#) (914 gefunden)

Was für eine Schinderei. Was für ein Spaß. 🍷

Beim letzten großen Anstieg zum Kesselberg wurde mir klar, entweder ich benötige eine große Pause oder man trägt mach aus dem Wald. Beides hätte die Gruppe nur unnötig aufgehalten, so habe ich für mich nach dem Kohlplatz entschieden. Keine einzigen Höhenmeter mehr laufen zu wollen und wenn dann nur in meinem Tempo. So habe ich mich beim Alwin verabschiedet und er trotete mit den anderen beiden Nachzüglern los. Für mich ging es dann über den Benderplatz zur Lolosruhe, wo schon zeitgleich mit mir unser Servicewagen eintraf. Hier wartete ich dann auf die Truppe. Es dauerte schon einige Zeit, bis die ersten dann verspätet eintrafen. Ihre Flaschen mit Wasser füllten und dann schnell weiter gingen um die verlorene Zeit einzuholen. 20:00 Hohe Loghaus war ja das Ziel. Nach einiger Zeit kam Alwin mit den beiden Nachzüglern. Auch sie nahmen Wasser auf und gingen weiter. Ich habe mich dann zum Hahnenschritt fahren lassen um dann mit meiner Familie auf die Hohelog zu laufen. 19:00 trafen wir ein. 19:30 kam dann die erste Truppe. Die vordere hatte sich noch einmal geteilt und einigen rannten wohl voran. Was für eine Freude stand ihrem Gesicht. Geschafft! Schön zu sehen, das auch einige Geocacher in der ersten Truppe war. Der zweite Teil kam dann um 19:45. Um 20:15 kam dann Alwin mit den Nachzüglern. Auch hier teilten sich Geocacher und Wanderer die Plätze. Bis um 22:00 wurde dann unser Erfolg gefeiert. Der Weg durch die Nacht runter zum Kloster war dann wieder eine Freude. Nur der Musiklärm von den Häuselchen hat gestört. Wenn das hier oben schon so ein Lärm ist, wie ist das denn da unten?

Für mich bedeutet der Abbruch, das ich nur auf 45km mit 2000 Höhenmeter gekommen bin.

Dank an Alwin, das er uns mit ins Boot genommen hat. 30 sind gestartet. 3 Geocacher kamen dann noch dazu, so dass 16 Geocacher und 17 Wanderer unterwegs waren. 28 haben den vollen Weg geschafft. Die 5 sparten sich den einen oder andern Berg aus. So ist meine Zählung, Alwin der Buch führte kann das sicher korrigieren. Verletzt musste keiner ausscheiden oder ist nach Hause gefahren. Alle saßen noch im Hohe Loghaus zusammen.

Das wird nicht die letzte lange Wanderung sein.

Gruß an alle Teilnehmer  
Thomas

[This entry was edited by KoenigDickBauch on Sunday, September 27, 2009 at 3:19:09 AM.]

[Logs und Bilder anzeigen und bearbeiten](#) [Ein Bild für dieses Log hochladen](#)


 **September 26, 2009** by [Die Wasgaukobelde](#) (705 gefunden)

20:00 Uhr

Ich war so gerne mitgelaufen, aber die Grippe, mit der ich mich die ganze Woche schon quälte, ließ dies einfach nicht zu. Jedoch ließen wir es uns nicht nehmen, um 20 Uhr auf der Hütte zu sein und die müden Wanderer zu begrüßen.

Die Wasgaukobelde!

[Log anzeigen](#)






 **September 26, 2009** by [10geronimo](#) (607 gefunden)

Ich darf mich meinen Vorrednern (Vorschreibern) nur anschließen. Eine Supertour durch den Pfälzer Wald. Nochmals vielen Dank an die Organisatoren Alwin und Thomas. Die letzte Verpflegungsstelle mit Wasser hat mich gerettet und die letzten 10km zur Hohelog liefen dann wie geschmiert. Einige

"Lichtgestalten" der Cacherszene kennengelernt.  
Ein tolles Erlebnis, auch wenn mir die Füße ganz schön brennen nach diesem ständigen Bergauf und Bergab.  
Vielleicht sieht man sich mal wieder.

TFTC sagt  
10Geronimo

Log anzeigen

-  Koenigsweg 003
-  Koenigsweg 004
-  Koenigsweg 002
-  Koenigsweg 008
-  Wetterkreuz


 **September 26, 2009** by Navigator111 (2300 gefunden)

das war ein schönes Erlebnis und auch eine Herausforderung. Die Tour ist nun überstanden und die Spätfolgen sind erträglich :-)  
Habe viele neue Leute kennengelernt, viele informative Gespräche geführt und das Wetter hat auch Super gepasst.  
Danke noch an Thomas mit Familie und an die Wanderführer für diesen tollen TAG und die Organisation des Events.

Gruß

Navigator111 der jetzt ein heißes Bad nimmt 🛀

Log anzeigen

 **September 26, 2009** by Kriegsheim (2729 gefunden)

Ich war dabei. Und habe es überlebt und gepackt.  
Freitags dir Vorbereitungen getroffen. Brötchen geschmiert. Rucksack gepackt, Magnesium, Asperin, Traubenzucker, Creme, Getränke, Essen, Süßes und die übliche kleine Cacherausstattung wollten ja untergebracht sein.  
Abends noch schnell auf 18. Geburtstag, früh nachhause und um 5 Uhr aufgestanden. Pünktlich um 5.50Uhr war ich am Startpunkt. Ui, och soo viele Leute. Es waren nicht nur Cacher dabei sondern auch viele Wandere vom DAV. So konnte es bei 10Grad Celsius und 'Dunkelheit losgehen. Die Hohe Loog war schnell bezwungen und schon hörte man das erstmal "Berg Heil". War ein tolles Erlebnis bei aufgehender Sonne. Im zügigen Schritt ging es weiter. An der Hohen Loog-Hütte stieß noch Bilchling mit Anhang und Franzl dazu. Weiter ging es im strammen Wanderschritt Berg hoch und auch wieder runter. Wieder hoch und wieder runter, den lieben langen Tag lang. Dabei gab es viele Gespräche über Geocaching. Auch die Wanderer zeigten sich neugierig und waren erstaunt das wir uns im Wald doch so gut auskennen.  
Nach zwöf 600er Berge, 50km und 2500 Höhenmeter, schönstem spätsommern Wetter kamen wir pünktlich um 20Uhr zur Hohe Loog Hütte. Der Ansporn war groß, schließlich freute man sich auf den Riesling-Schorle.

Vielen Dank an die Königswegwanderung-Mitbestreiter, an KDB für den Event, seiner Frau für den Wasser-Service und natürlich dem DAV mit Guide und "Lumpensammler" Alwin 🍷

Ach eines noch.


Wünsche allen die dabei waren gute Erholung und Besserung ihrer Leiden 🙏

Log anzeigen

 **September 26, 2009** by Beute-Pfälzer (1608 gefunden)


Der Königsweg ist vollbracht und etwas müde Wanderer trafen sich in der Hütte. Besonderen Dank an Thomas und an Alwin für die schöne Wanderung.  
Der Beute-Pfälzer

Log anzeigen

 **September 26, 2009** by Der Herr, dein Gott (869 gefunden)

Trotz meiner Ankündigung war ich leider heute nicht da. Es hat zeitlich einfach nicht mehr geklappt. Ich hoffe es hat Spaß gemacht.


Log anzeigen

 **September 26, 2009** by LFRB (2033 gefunden)

Leider können wir aus gesundheitlichen Gründen auch nicht mitfeiern. Wir hoffen es haben alle schafft und ihr habt schön gefeiert.

Gruß  
LFRB

Log anzeigen

 **September 26, 2009** by Borzelbaam (928 gefunden)

Da habe ich mich so aufs wandern gefreut, neue Wanderschuhe gekauft, Schnittchen gemacht und alles vorbereitet - und dann schaffe ich es nicht um 4.00 Uhr aufzustehen.

Sorry an die Mittläufer, ich habe voll verpennt. Aber heute Abend bin ich wenigstens da.


Log anzeigen

 **September 25, 2009** by Arminius Fishsticks (89 gefunden)

So leid es mir (auch gerade bei dem Superwetter) tut: seit heute ist es definitiv. Ich muss leider absagen, da wichtige Termine dazwischen gekommen sind.

Euch allen viel Spaß und ein großes Durchhaltevermögen!


Log anzeigen

 **September 24, 2009** by rolliradler (1096 gefunden)

Haben uns entschlossen, auch dabei zu sein: Der männliche Teil der rolliradler wird die Wanderstiefel schnüren -voraussichtlich noch ein weiterer Wanderfreund-, der weibliche Teil wird die Ankommenden erwarten.

Gruß  
rolliradler


Log anzeigen

 **September 20, 2009 by SteinGans (1444 gefunden)**

Da wir hier in der Gegend noch ein paar Caches auf der ToDo-Liste haben, werden wir wohl bei der Wanderung nicht teilnehmen können. Aber beim gemütlichen Abschluss sind wir da!



[Log anzeigen](#)

 **September 18, 2009 by 10geronimo (607 gefunden)**

Wenn die Wettervorhersage nicht gerade Daueregen vorhersagt, bin ich um 06.00 Uhr am Herz Jesu Kloster. Der Weg ist das Ziel; mal schauen was 50km bergauf bergab dem Körper abverlangen.

Gruß  
10Geronimo diesmal dann ohne Fahrrad


[Log anzeigen](#)

 **September 17, 2009 by Arminius Fishsticks (89 gefunden)**

Leider kann ich noch nicht sicher zusagen, da ich nicht zu 100% weiss, ob ich Zeit haben werde. In der Hoffnung, dass es trotzdem klappt würde ich mich gerne mit 2 weiteren Teilnehmern anmelden.

Bis zum 26. dann :-)

[Log anzeigen](#)

 **September 15, 2009 by pädeldreter (1486 gefunden)**

Als ich von der Sache hörte, war ich sofort interessiert. So eine Herausforderung. 😊  
Allerdings wollte ich erstmal ein wenig testen, was ich mir so zutrauen kann. 🤔


Das ist mittlerweile geschehen, deshalb jetzt die Anmeldung zum Wandern. Schau'n mer mal, wie weit es geht. Ich hoffe, die Mädels schaffen es dann zum Feiern zu kommen.

Gruß, der Pädeldreter

Es wird voraussichtlich nur ein (Pädeldreter-)Mädel zum Feiern erscheinen 😊

[This entry was edited by pädeldreter on Sunday, September 20, 2009 at 12:09:00 PM.]

[Log anzeigen](#)

 **September 15, 2009 by Der Herr, dein Gott (869 gefunden)**

Zu der heftigen Wanderung werde ich nicht mitkommen (ist mir zu krass, außerdem kenne ich den Pfälzer Wald noch nicht so gut, und es gibt daher noch andere Stellen, die mich mehr interessieren, z.B. im Dahner Felsenland).


Allerdings werde ich tagsüber etwas tiefer drin im Pfälzer Wald selbst wandern gehen, und dann hoffentlich beim Event vorbeischaun.

Danach möchte ich noch Nachtcachen gehen, z.B. "[NC] SEK - Der Anfang" (GC1MPK2) und, falls es noch nicht zu spät ist, noch "[NC] SEK - Pseudologia phantastica" (GC1NK52).

Hat jemand Lust bei den Nachtcaches mitzugehen?

(Alles natürlich unter dem Vorbehalt, dass gutes Wetter ist)

[Log anzeigen](#)

 **September 14, 2009 by LFRB (2033 gefunden)**

Da wir an diesem Tag leider arbeiten müssen, können wir (2 Erwachsene) und Hasi2000 (Kind) nur zum feiern kommen.

[Log anzeigen](#)

 **September 14, 2009 by Schandmaul & Teufelsweib (2345 gefunden)**

Wir müssen leider die Teilnahme wegen Terminüberschneidungen absagen.

Dennoch gutes gelingen.

Schandmaul & Teufelsweib

[Log anzeigen](#)

 **September 14, 2009 by emmbaer (281 gefunden)**

Dass ich die ganze Strecke schaffe, bezweifle ich. Da aber die Möglichkeit von Abbrüchen eingeplant ist, reizt es, mal zu probieren, wie weit die Kondition reicht.

Vielen Dank für die Vorbereitungen!  
Bis zum 26.!

emmbaer

[Log anzeigen](#)

 **August 31, 2009 by HaJoSoCha (1152 gefunden)**

HaJoSoCha meldet den Team-Senior zum Wandern, den Rest (1 Erw., eventuell 2 Zwerge) zum Feiern (falls der Alte es bis ins Ziel schafft, ansonsten wird er dorthin transportiert 🚚)

[Log anzeigen](#)

 **August 6, 2009 by Die Wasgaukobelde (705 gefunden)**

Nachdem Uwe seine Teilnahme abgesagt hat 🙁, sehe ich derzeit keine Möglichkeit, mit zu laufen. Zum abendlichen Event werde wir dann erscheinen.

Die Wasgaukobelde!

Log anzeigen

 **August 5, 2009** by UFausLD (1211 gefunden)

Also ich melde mich -mit zumindest einem weinenden Auge - wieder ab, denn unsere Urlaubsplanung wird konkreter und ich werde vom 12.9. bis 27.9 in Urlaub sein und auch wenn wir am 26.9. schon heim kommen, mitlaufen klappt nie und zum "Feiertag" wirds wohl auch kaum klappen und wenn doch, mache ich den Überraschungsgast .....

Ich werde an euch denken und wünsche euch einen Supertag!!!!  
Grüße Uwe aka UF

Log anzeigen

 **July 31, 2009** by Navigator111 (2300 gefunden)

ich werde auch mal mitlaufen, mal sehen wie weit mich meine Füße tragen :-)  
Gruß  
Navigator111

Log anzeigen

 **July 31, 2009** by TEAM\_Rieslingfreunde (215 gefunden)

Moin,  
also TEAM\_Rieslingfreunde wird auf jeden Fall auch mitlaufen.  
Weiß aber noch nicht ob wir zu zweit oder zu dritt dabei sind!

LG TEAM\_Rieslingfreunde

Log anzeigen

 **July 31, 2009** by Beute-Pfälzer (1608 gefunden)

Das ist aber schön das sich einige Läufer gemeldet haben.Da laufe ich doch auch mit.  
Der Beute-Pfälzer

Log anzeigen

 **June 29, 2009** by KoenigDickBauch (914 gefunden)

Für Mountainbiker ist dieser Streckenverlauf zu vielen Teilen nicht zu machen. Gerade auf den einsamen Bergen geht es meist auf alten Forstschneisen weiter, die zum Gehen schon beschwerlich sind. Aber mit runter vom Sattel und kurz mal hoch und wieder runter sollte es gehen. Auch verschieden Wanderwege sind nicht günstig, da sie nicht befestigt sind. Aber auch hier gibt es sicher kleinere Umgehungen.

Gruß  
Thomas

Logs und Bilder anzeigen und bearbeiten Ein Bild für dieses Log hochladen

 **June 29, 2009** by Gebhardan (1319 gefunden)

Ich hätte da eine ganz spezielle Idee - die doch einige Vorteile birgt:  
Man muss lange nicht so früh aufstehen...  
man ist trotzdem früher am Ziel...und kann demnach auch schon früher sein Bierchen bestellen...  
die Schuhe fangen nicht nach spätestens 20km an zu drücken...  
...und hat (im Normalfall) jede Menge Spaß!

Ich würde diese Tour gerne mit dem MTB abfahren und würde mich sehr freuen, wenn eine kleine Gruppe Gleichgesinnter zustande käme!  
Solange das für die Organisatoren ok. ist, kann dieser Vorschlag ja mal diskutiert werden! 🍻

Log anzeigen

 **June 13, 2009** by gps\_tobi (183 gefunden)

Nach der Pfäzerwald Durchquerung VII im gleichen Gebiet auf der Suche nach neuen Herausforderungen markiere ich mich mal als Anwesend für diesen Event. :-)


Log anzeigen

 **June 13, 2009** by Borzelbaam (928 gefunden)

Dieser Herausforderung werde ich mich stellen.  
Mal sehen wie lange ich durchhalte ...

Wird bestimmt interessant!

Log anzeigen

 **June 13, 2009** by franzl07 (3121 gefunden)

Das klingt ja nach einer echten Herausforderung, die ich annehme. Wenn's der Körper nicht schafft - na, ja, dann... - aber das wird schon.  
Danke für die Organisation

Log anzeigen

 **June 11, 2009** by UFausLD (1211 gefunden)

September ist unsere Urlaubszeit ..... Wenn ich im Lande bin bin ich dabei - wenn nicht sogar bei der Wanderung.  
Gruß Uwe

Log anzeigen

 **June 10, 2009** by Team-Ludwigshafen (1941 gefunden)

Also wenn ich nicht hier sein sollte, werde ich mir das nicht entgehen lassen - meine die Inaugenscheinnahme des Einlaufs der Gladiatoren am Abend bei diversen Weizenbieren :-)

Gruß  
Michael

Log anzeigen



Da Letterboxer in der Regel gerne Wandern, und ich da auch dazu gehöre. Melde ich mich mal für den Königsweg an. Wie weit ich dann komme, das entscheide ich dann spontan.  
Genügend Zeit zum Üben wird es noch geben.

Danke im voraus für die Orga.

[This entry was edited by Kriegsheim on Thursday, June 18, 2009 at 12:31:06 AM.]

Log anzeigen

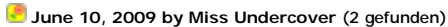


Noch mal herzlichen Dank an Miss Undercover. Innerhalb von 5 Minuten war der Cache verschoben.

Wir sind nicht auf dem *Hohen Nollen Kopf* sondern auf der *Hohen Loog* im *Hohe Loog Haus*.

So ist es für die nicht Wanderer doch gemütlicher.

Logs und Bilder anzeigen und bearbeiten Ein Bild für dieses Log hochladen



N 49° 19.941 E 008° 05.694

\*\* Coordinates Changed From \*\*

N 49° 20.661 E 008° 06.833

Distance From Old: 6283.1 feet

Der Veranstaltungsort wurde geändert.

Neues Ziel: Hohe Loog Haus

Log anzeigen




das klingt so reizvoll, da muß ich uns doch glatt mal anmelden.

das mit der wanderung geht in ordnung, ob wir königlich durchhalten oder nur einen prinzenweg schaffen, wird sich zeigen. vielleicht wird der hund ja plötzlich müde 🐕

danke für das außergewöhnliche event  
bilchling und bilch

Log anzeigen



Auf das abendliche Event kommen wir gerne, aber 50 km durch den Pfälzerwald?? 🌲

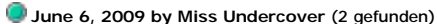
Wenn ich es organisatorisch hin bekomme, bin ich dabei!

Die Wasgaukobelde!

[This entry was edited by Die Wasgaukobelde on Monday, June 08, 2009 at 1:53:29 PM.]

[This entry was edited by Die Wasgaukobelde on Wednesday, June 17, 2009 at 11:41:35 AM.]

Log anzeigen



Published

Log anzeigen

Aktuelle Zeit: 01/21/2011 09:05:48 (GMT-08:00) Pacific Time (US & Canada) (17:05 GMT)  
Letzte Aktualisierung: about a year ago on 11/08/2009 09:05:45 (GMT-08:00) Pacific Time (US & Canada) (17:05 GMT)  
Zuletzt gefunden: about a year ago on 09/26/2009 12:00:00 Pacific Daylight Time (19:00 GMT)  
Veröffentlicht von: Miss Undercover  
Generiert aus: Database  
Verwendetes Geodätisches Datum: WGS84