

Der Pfälzische Königsweg II

An Event Cache by KoenigDickBauch

Schwierigkeit: ★★☆☆☆

Gelände: ★★★★★

(1 ist am einfachsten, 5 ist am schwierigsten)

Größe: (Other)

Event-Datum: Saturday, 06 March 2010

Zugehörige Website

Cache Issues:

- This cache has been archived, but is available for viewing for archival purposes.

N 49° 19.941 E 008° 05.694 Andere Umrechnungen
 UTM: 32U E 434240 N 5464796
 W 3.8km from your home location
 In Rheinland-Pfalz, Germany

Drucken:
 Keine Logs 5 Logs 10 Logs · Fahrplan

Download: Informationen über das Herunterladen von Wegpunkten

[LOC-Waypoint-Datei](#) | [GPX-Datei](#) | [An mein GPS-Gerät senden](#) | [An mein Mobiltelefon senden](#)

Bitte beachten: Du musst unserer Haftungsausschlussklärung zustimmen, um die Services von Geocaching.

Persönliche Cache-Notiz

Klicken zum Eingeben einer Notiz

Strecke: 50km Höhenmeter: 2500m

Das Event findet statt! Aber wegen den Wetterverhältnisse wird es auf 18:00 vorgelegt und geht dann bis 21:00.

Am Samstag gibt es besonders im Bergland immer wieder Schneeschauer, die am Nachmittag abklingen. Die Temperaturen klettern tagsüber nur auf Werte v anfangs im Bergland noch frisch und dreht von Nordwest auf Nordost. Im Bergland sind anfangs noch Schneeverwehungen möglich. In der Nacht zum Sonntag gebietsweise auf. Die Luft kühlt auf -4 bis -10 Grad ab. Der Wind weht schwach bis mäßig aus Nordosten. (5.3. 20:00) Deutscher Wetterdienst



Wetter24

Da dreht noch was auf uns zu. Es sieht schlecht aus auch wenn gerade hier alles Ruhig ist und nur 1cm Schnee gefallen ist. (6.3. 4:30) Wir werden morgen früh sicher am Startpunkt sein.

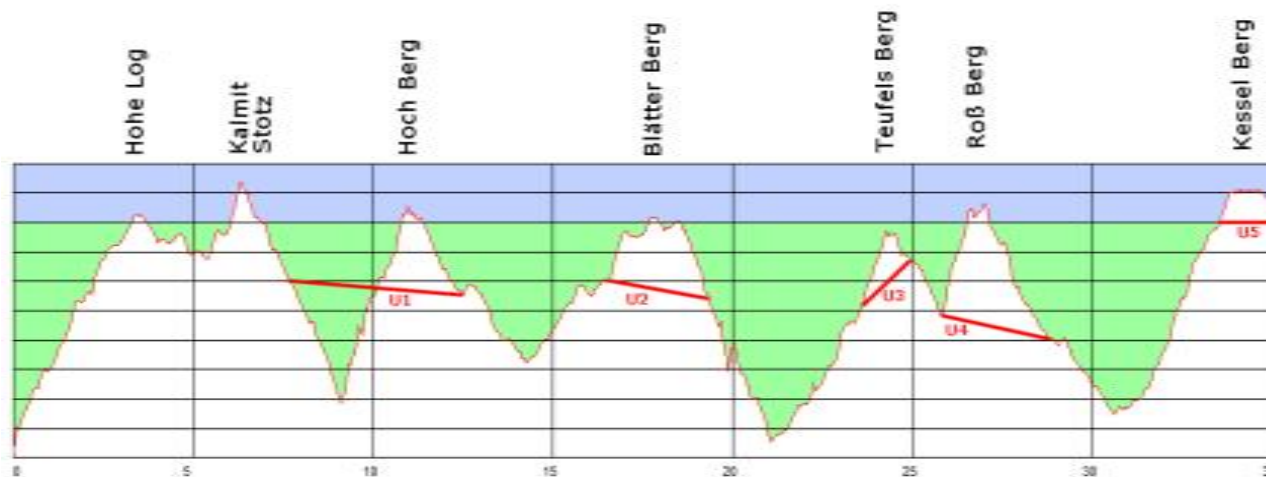
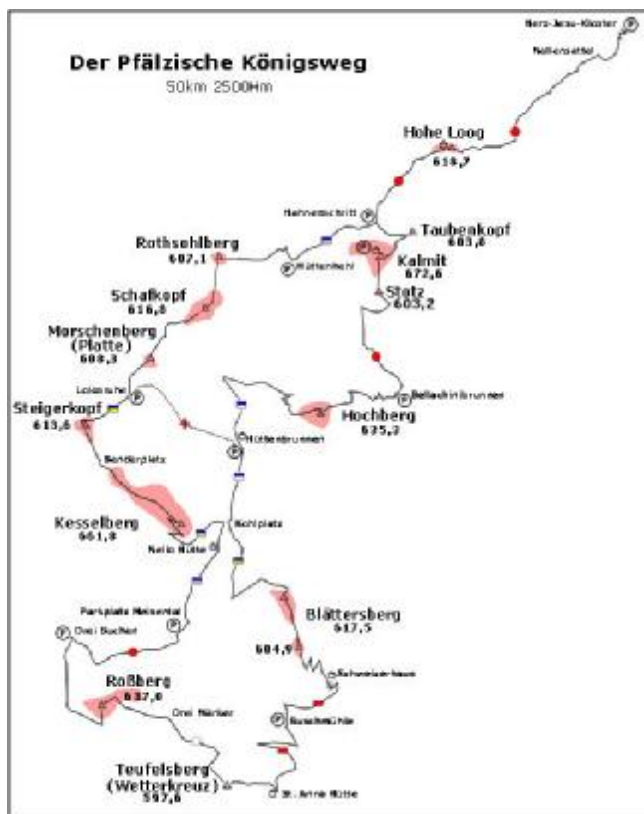
Hallo,

das Event startet um 20 Uhr an den Koordinaten N 49° 19.9415 E 8° 5.6941 dem Hohe Loog Haus.

Dies mal bin ich die treibene Kraft diese Wanderung durch zuführen. Viele sagten: "Das haben wir leider verpasst." Ich hoffe aber, das uns die Wanderer auf Alwin Müller und Gerd Fouquet (beide DAV, Sektion Neustadt) geplant. Der Weg ist um 50km lang und man muss 2500 Höhenmeter erklimmen. Da nicht Ausstiegspunkte definiert, um mit öffentlichen Verkehrsmittel umzukehren. In der Wegbeschreibung kann man das nachlesen.

Wir starten an den Koordinaten N 49° 20.829 E 8° 07.788 um 6 Uhr. Mit 12,5 Stunden Wanderzeit muss man rechnen, so das es wohl in einen Nachtwand

Offizielle Seite zur Wanderung Der Pfälzische Königsweg



Die Höhen wurden aus der Karte (STRM) ermittelt und die Wege wurden nicht bis ins letzte ausgerundet, so das die erwarteten 50km wohl erreicht werden können. Hier sind die Daten für OziExplorer und MagicMaps.

Natürlich darf jeder das Event loggen, der auf dem Hohe Loog Haus ist, ob er nur die Wanderer begrüßen möchte oder nach der Wanderungen sich dabei helfen

Anmeldungen:

Name	Laufen	Feiern
KoenigDickBauch	1	4
UF	1	1
Die Wasgaukobelde	0	2
Team-Ludwigshafen	0	2
Beute-Pfälzer	1	1
Borzelbaum	1	1
Kriegsheim	0	1
Boone112	1	1
Skarum	1	1
Danzke	1	1
AnaPurna	1	1
Spirit-of-Adventure	1	1
Kappler	1	1
elwedritsche	0	1
flosse07	0	0
Tante Petra	0	0
TEAM_Rieslingfreunde	1	1

elmi.de	0	0
SOKO 11366	0	0
bimizi	0	0
	11	20

Gruß
Thomas

Diskussion im Forum



Zusätzliche Hinweise (Keine Hinweise verfügbar.)

Zusätzliche Wegpunkte (Wegpunkte einfügen / bearbeiten)

	Präfix	Suchen	Name	Koordinaten	
<input type="checkbox"/>	P1	PARKEN	für nicht Wanderer (Parking Area)	N 49° 19.365 E 008° 04.892	
Note:		Hier beim Hahnenschritt können die nicht Wanderer parken			
<input type="checkbox"/>	P2	START	für die Wanderer (Parking Area)	N 49° 20.829 E 008° 07.788	
Note:		Hier auf diesem Parkplatz startet die Wanderung			

| versteckte Waypoints einblenden

Finde...

- ... andere Caches versteckt oder gefunden von diesem Benutzer
- ... naheliegende Caches dieses Typs, die ich nicht gefunden habe
- ... alle in der Nähe befindlichen Caches, die ich nicht gefunden habe
- ... alle in der Nähe befindlichen Waymarks bei Waymarking.com
- ... naheliegende Hotels

Für Online-Karten...

- Geocaching.com Google Map
- Google Maps
- MapQuest
- Yahoo Maps
- Bing Maps
- Open Cycle Maps
- Open Street Maps
- NSG Cache Checker

48 eingetragene Besuche · [Bildergalerie mit 18 Bildern anzeigen](#)



Achtung! Spoiler können in der Beschreibung oder den Links enthalten sein.

April 14, 2010 by **ApproV** (2 gefunden)

Event vorbei.

[Log anzeigen](#)

March 7, 2010 by **Beute-Pfälzer** (1608 gefunden)

Erst kam der Schreck am Morgen. Alles weiß und das reichlich genug. Aber die Pflicht der Wanderung rief. Runter nach Neustadt. Angekommen warteten die anderen Teilnehmer schon. Nach kurzer Besprechung ging es nun auf Tour. Eine herrliche Winterwanderung und auf der Kalmat klapperten die Fensterläden einladend. Also erst einmal den Hüttdienst beim Frühstück gestört. Aufstieg zum Hochberg und auch der Abstieg forderten ihren Tribut. Mit einer Stunde Verspätung trafen wir am Hüttenbrunnen ein. Ein König mit Gefolge warteten schon. Gestärkt traten wir in nun veränderten Besetzung zu dem nun weit verkürzten Weg an. Oben am Kesselberg entdeckten wir zum ersten mal andere Fußspuren, aber auch nur kurz. Nach der Losruhe erwartete uns wieder unberührter Schnee zu den letzten drei Gipfeln. Man muß sie nur finden. Am fast letzten Anstieg zum Hahnenschritt wollten die Füße nicht mehr so richtig. Später zog die sich nahende Hütte wieder. Nach und nach kamen auch die Kurzwanderer. Schöne Gespräche ließen die Zeit wie im Flug vergehen. Beim Aufbruch machten sich dann nur noch vier auf den langen Weg zum Kloster. Beim nächsten mal komme ich bestimmt noch einmal und danke an Thomas für die Betreuung unterwegs.
Der Beute-Pfälzer

[Log anzeigen](#)

- Auf dem Schänzel
- Der letzte Gipfel

March 6, 2010 by **Kriegsheim** (2729 gefunden)

Leider konnte ich an der verkürzten Wanderung nicht teilnehmen. Aber abends zum Umtrunk auf der Hohen Loog bin ich gern erschienen. Bei schönstem Winterwetter Herrn KDB auf dem Parkplatz getroffen und gemeinsam zur Event-Location gelaufen. Dort alte bekannte Cacher getroffen und Informationen und Erlebnisse ausgetauscht.






Das nächste mal werde ich versuchen wieder teilzunehmen.

Danke für die Orga.

[Log anzeigen](#)

- Der Initiator

[Hinweise zum Karten drucken](#)

-  Die Hohe Loog im Abendlicht
-  in geselliger Runde
-  Die Logbuch-Truhe
-  der Beute-Pfälzer in voller Montur
-  Last Order

 **March 6, 2010 by Kappler** (596 gefunden)

Teil 1:

Gleich als wir zufällig von diesem Wanderevent erfahren war uns klar, dass wir das auch versuchen möchten. Aber ein bisschen trainieren sollten wir doch schon, naja - das wird sich irgendwie noch ergeben. Aber irgendwie ergab sich statt dessen ein etwas anderer Winter als sonst, und letztendlich stand auf einmal der Termin vor der Tür und wir haben festgestellt, dass wir seit dem Fjällräven Classic letzten Sommer eigentlich überhaupt keine Wanderung mehr unternommen hatten, die den Namen "Wanderung" auch verdient.

Was solls - versuchen kann man es ja mal, es sind ja einige Abkürzungen und Abbruchmöglichkeiten im Listing erwähnt.

Als sich dann einige Tage vor dem Termin das kommende Wetter herauskristallisierte und auch etliche der bereits angemeldeten einen wetterbedingten Rückzieher machten, wuchsen die Zweifel doch etwas. Aber Sabine meinte nur: "Wenn Wanderer sich etwas vorgenommen haben, dann gehen die bei jedem Wetter." Und eine Rückfrage beim königlichen Thomas ergab, dass dem tatsächlich so sein sollte.

Am Tag vor dem Start also Rebecca zur Oma gebracht (aus irgendeinem Grund wollte das Kind nicht mitwandern), einkaufen, Rucksäcke packen und den Wecker auf eine unmenschliche Zeit stellen (3:45).

Morgens dann ein Blick aus dem Fenster - ein bisschen Schnee, aber die Straßen noch frei...

Bis wir dann allerdings Kaffee getrunken und ein wenig gefrühstückt hatten, sah das schon anders aus: Überraschend dichte Schneeflocken und von der Straße war schon nicht mehr viel zu sehen.

In dem Zustand sollten auch alle Straßen auf unserer Anfahrt sein, auch die Autobahnen - auf den paar Kilometern bis Neustadt begegneten wir 3 oder 4 Unfällen. Womit diese Fahrt auch statt 70 Minuten beinahe 2 Stunden dauerte. Um kurz nach 6 an den angegebenen Parkkoordinaten angekommen war hier auch niemand, nur ein paar Fußspuren führten über einen verschneiten Fußweg den Berg hoch. Die sind wohl schon los - bei dem knappen Zeitplan muss natürlich pünktlich gestartet werden. Egal, irgendwie werden wir die Gruppe schon noch einholen. Mit den vorhandenen Spuren müsste der Weg doch gut zu finden sein.

Letzte Vorbereitungen, und als wir gerade starten wollten, hörten wir etwas die Straße rauf Stimmen und Gelächter. Ein kurzer Blick aufs GPS - die Tour beginnt ja gar nicht hier, sondern erst ein Stück weiter oben.

Wo wir dann auch auf die wackeren Pfälzer trafen und erfuhren, dass die Wanderung "offiziell" wegen Sturmwarnung abgesagt war. Das Häuflein unerschrockener hat sich leichtsinnigerweise aber doch dazu entschieden, loszumarschieren.

Mit dem Beutepfälzer Udo hatten wir auch einen sehr ortskundigen Führer dabei, somit konnte eigentlich nichts schief gehen. Und pünktlich zu unserem ersten 600er-Gipfel auf dem Taubenkopf kam dann auch die Sonne heraus und bescherte uns eine wunderbare Aussicht über die verschneite Ebene. Kurz darauf konnten wir uns in der Kalmithütte sogar kurz im Warmen vom Ersten großen Anstieg erholen, der durch das Stapfen in 15-20cm Neuschnee doch überraschend anstrengend war.

Nun folgte die weitere Wanderung teils über breitere Wege, oft über schöne schmalere Pfade, aber bis auf wenige kurze Ausnahmen ohne menschliche Spuren vor uns im Pulverschnee. Für den letzten Anstieg zum Hochberg verließen wir dann die letzten Reste an Zivilisation und arbeiteten uns mehr oder weniger querwaldein, teils durch vereiste, beinahe senkrechte Couloirs steigend, empor. Immer geleitet durch Udo, unseren menschlichen Schneepflug.

Auch der Abstieg vom Hochberg war durch die tief von Waldarbeiten zerwühlten, danach steifgefrorenen und mit Schnee aufgefüllten Forstwege ein besonderes Abenteuer, das wir aber alle heil überstehen durften.

Log anzeigen

-  Vergleich geplant - gewandert
-  Hohe-Loog-Gipfel
-  Irgendein "Gipfel"...

 **March 6, 2010 by Kappler** (596 gefunden)

Teil 2:

Am Hüttenbrunnen trafen wir Thomas wieder, der uns hier mitsamt Familie erwartete. Nach einer kurzen Stärkung (Rieslingschorle - was für große Gläser! So was gibts bei uns nicht...) ging es dann in leicht geänderter Gruppenzusammensetzung weiter - tausche UF gegen einen Teil der königlichen Familie.

Überhaupt die Hütten - wenn ich geahnt hätte, wie viele geöffnete Einkehrmöglichkeiten es hier quasi mitten im Winter im tiefen Wald gibt, hätte ich nicht einen ganzen Rucksack voll Verpflegung und Getränke mitgeschleppt. Einen Teil davon konnte ich dankenswerter Weise auch nach der Pause im königlichen Gefährt deponieren.

Jetzt folgte ein Gipfel dem anderen, auch wenn einige davon nur durch die sorgfältig aufgeschichteten Steinmänner als solche zu erkennen waren. Irgendwann hieß es dann "jetzt geht es nur noch abwärts", was allerdings kurz darauf durch die Ankündigung des ein oder anderen unbedeutenden Anstiegs relativiert wurde.

Hier war dann bei mir auch irgendwann "der Saft raus", die letzten Kilometer bis zur hohen Loog musste ich mir hart erarbeiten. Aber letztendlich war das Ziel auch glücklich erreicht, wenn auch eine Stunde früher als geplant.

Bald trafen aber auch die anderen Pfälzer Cacher nach hartem Aufstieg vom Parkplatz ein, und bei den Kapplern machte sich eine deutliche Müdigkeit bemerkbar. Aber in der geselligen Runde ließ es sich trotz dieses kleinen Handicaps gut aushalten.

Nach dem Ende des Events war noch der Abstieg bis zum Parkplatz zu bewältigen - erstaunlich, wie weit wir am Morgen aufgestiegen waren! Und auch die Rückfahrt war dank der inzwischen gut geräumten Straßen kein Problem mehr, so dass wir gegen halb 12 daheim ankamen.

Vielen Dank für die Organisation und den tollen Begleitservice und natürlich auch an die netten Begleiter/innen während der geselligen Wanderung, deren komplette Runde wir bei einer Neuauflage wohl gerne noch kennenlernen würden.

Ich bin froh, dass wir uns vom Wetter (das während des Wanderns eigentlich gar nicht wirklich störend war) nicht haben abhalten lassen - es war ein besonderes Erlebnis, im Neuschnee durch den Pfälzer Wald zu stapfen.

Liebe Grüße aus dem Schwarzwald,

2/4 der Kappler, die sich inzwischen wieder erholt haben. Nur das Aufstehen heute morgen fiel nicht wirklich leicht...

[This entry was edited by Kappler on Sunday, March 07, 2010 at 10:36:06 AM.]

Log anzeigen


 **March 6, 2010 by TEAM_Rieslingfreunde** (215 gefunden)


Als ich morgens aufgestanden bin/mich aus dem Bett gequelt hab und aus dem Fenster geschaut hab bekam ich erstmal einen schock, aber wenn man ja schonmal wach ist kann man auch nach Neustadt fahren, und geocacher sind bekanntlich verrückt genug um bei jedem wetter wandern zu gehen! In Neustadt angekommen wurde ich schon viertel vor 6 von KDB empfangen der mir mitteilte das es eigentlich abgesagt ist. Aber bis viertel nach 6 haben

sich dann doch ein paar verrückte gefunden um loszuziehen!
Früher als erwartet kam auch schon um 8Uhr tatsächlich kurz die Sonne raus, und die Hütte auf der Kalmit öffnete schon die Fensterläden, so das wir dort auch kurz einkehrten!
Da bei dem Wetter das Wandern doch recht anstrengend war mussten wir auch abkürzen und Den Rossberg und das Wetterkreuz auslassen!
Aber die erreichten 34km waren eine Schöne Wanderung in einer herrlichen Winterlandschaft bei wechselhaftem Wetter!
Auf der Hohen Loog Hütte saßen wir noch gemütlich bei sammen und erzählten bevor wir uns auf dem Weg zu den Autos machten!
Mein erstes Event, das mir auch sehr gut gefallen hat, und freude auf weitere GC Events macht!

LG 1/3 TEAM_Rieslingfreunde

Log anzeigen

 unberührter Schnee




Es ist vollbracht. Trotz oder vielleicht gerade wegen dieses Wintereinbruchs wird mir dieses Event lange in Erinnerung bleiben. Morgens bei starken Schneetreiben durch Blitze in den Wagen gescheucht und keine zwei Stunden später kam der der blaue Himmel in Flecken durch. Doch um 6:15 wollten sich dann 5 Tapfere/Leichtsinnige auf den Weg machen. Beim Hüttenbrunnen waren sie schon gut eine Stunde hinter dem Zeitplan. Sich seine eigene Spur durch den Schnee ziehen das kostet halt Kraft. Müde sahen sie aus, aber gleichzeitig glücklich. In der Hütte wurde dann bei Kartoffelsuppe beratschlagt, wie man weiter geht. Eine Abkürzung beim Köhlplatz zu machen war naheliegend. Und so erwartete ich sie dann an Lolos Ruhe. Fast pünktlich, wie berechnet, waren sie eingetroffen. Von Müdigkeit war irgend wie keine Spur mehr zu sehen. Keiner wollte aussteigen, alle wollten weiter. Und dann überraschten sie mich, das sie schon um 17 Uhr auf der Hohen Log auftauchten. Wäre ich dann nicht kurz vor 21 aufgestanden, ich denk, wir würden noch immer dort sitzen und klönen. Dank an die Hüttentruppe, die uns so gut unterstützt hat.

Es wird eine Wiederholung geben. Welchen Teilt der 55km man sich dann aussucht, ist wie immer, jedem überlassen. Doch das nächste mal wird es sicher wärmer.

Gruß
Thomas

Logs und Bilder anzeigen und bearbeiten Ein Bild für dieses Log hochladen

 Abkürzung Köhlplatz

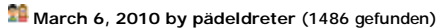


Die 50 km schaffen meine Gelenke einfach nicht mehr, daher habe ich mich der kürzeren Variante (1,6 km, 50 Hm) mit Feiern angeschlossen. An dieser Stelle aber auch hohen Respekt für die, die heute auch die "kurze Runde" hinter sich brachten. Herrlicher Winterwald, warme Hütte, gute Erbsensuppe, lustige Gesellschaft - ein sehr gelungener Abend ! 🍷

Auf dem Rückweg kam ich mir irgendwie wie ein Bernhardiner Rettungshund in den Schweizer Alpen vor - manche wissen waum 🤔

Eine rundum gelungene Veranstaltung, danke für die Vorbereitung,
Elwedritsche-Werner

Log anzeigen



Nachdem ich heute morgen dankbar war 🙏, mich gestern gegen die Teilnahme an der Wanderung zu entscheiden und stattdessen mit der Familie zu cachen, wollte ich doch zumindest am Abend dabei sein.

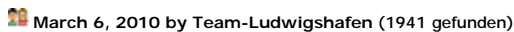
Und das hat sich gelohnt! Eine reizvolle (kurze 🏃) Schneewanderung, nette Gespräche, eine freundliche Hüttenmannschaft und ein paar tolle Coins rundeten einen schönen Cachertag ab.

Vielen Dank für die Organisation und viele Grüße

Päeldreter (der männliche 🤔)

PS: Ich glaube, meine Bereitschaft auch dieses mal an der Wanderung teilzunehmen, wäre bei einer anderen Strecke (gerne mit gleicher Länge und Schwierigkeitsgrad) deutlich größer gewesen. Nur so, als winziger Kritikpunkt in Richtung Orga, wenn wieder was geplant wird 🤔

Log anzeigen



Ein herrlicher Abend war es, oben auf der Hütte! Zum Feiern ist uns kein Weg zu weit, so haben wir gerne die 1,6 km und 50 HM vom Parkplatz aus auf uns genommen 🍷. Der kurze Weg war bereits ein Wintertraum mit tollen Ausblicken auf die verschneite Rheinebene.

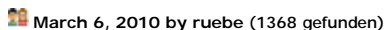
Aber Ernst beiseite, Hochachtung vor den Recken, die sich mitten in der Nacht den Elementen entgegengestemmt und auf den langen Weg zur Hohen Loog-Hütte begeben haben - Respekt!

Danke für's Organisieren!

LG

Michael und Beate

Log anzeigen



Mann, was hatte ich die Daumen gedrückt. Nachdem mir klar wurde, dass mitlaufen für mich kein Thema ist, hatte ich für alle die die mehr Mut hatten, zumindest auf besseres Wetter gehofft. Der Wintereinbruch zur falschen Zeit, nach dem schönen Wetter vorher, echt fies von Petrus. 🤔


Für mich kam dann immerhin noch ein herrlicher Spaziergang in der untergehenden Abendsonne auf die hohe Log heraus, ein netter Abend und ein schöner Heimweg durch den winterlichen Wald.

Danke für das tolle Event, 🍷

Liebe Grüße,
Jens

Log anzeigen

 **March 6, 2010 by päeldreter (1486 gefunden)**

Nachdem ich das Event schon lange, und die heutige Situation insbesondere beobachte habe ich mich endlich entschlossen, ich komme zum Feiern... 

Bis gleich.

Gruß, Päeldreter

[Log anzeigen](#)

 **March 6, 2010 by UFausLD (1211 gefunden)**

05.30 Uhr

Schneetreiben, Autoscheiben frei kratzen und ab auf die Autobahn. Nein, ich war nicht zu schnell in einer Radarkontrolle, es blitzt heftig und das Schneetreiben wird heftiger.

Am Ziel sind wir ganz allein. Also kDb angerufen, er steht 100 Meter weiter Oben am Parkplatz mit "Rieslingfreunden" - kurz darauf kommen "Kapplers" und auch der "Beutepfälzer" tauchen auf. So richtig klann sich keiner Entscheiden los in das Schneegestöber zu gehen..... Aber dann gehts los. Nein, wir gehen nicht direkt zum Hohe-Loog-Haus sondern die paar Höhenmeter über dem Gipfel müssen sein.

Weiter dann nach ganz kurzer rast zum Taubenkopf, und pünktlich kurz nach 8 kommt die Sonne hinter den Schneewolken zum Vorschein und begleitet uns zur Kalmit. Dort klappern gerade als wir die Treppen hoch kommen die Läden und wir bekommen, obwohl wir zu früh sind und beim Frühstück stören was zu trinken.

Bergab zum nächsten 600er "Stolz", immer wieder begleitet von einem Wechsel von Sonnenschein und Schnee und weiter runter ins Tal zum Brunnen. Der Aufstieg zum Hochberg zuerst in gleichmäßigen Serpentinien, aber zum Schluss fast querfeldein hat wirklich viel Energie gekostet, zumal der Schnee die Tritte immer unsicherer machte.

Auch der Abstieg war dann auf Grund der durch die Holzfallaktionen nicht einfach und jeder kam des Öfteren ins rutschen.

Am Hüttenbrunnen erwartete kDb uns mit Familie und meine Achilles-Sehne sagte mir sehr deutlich, dass es klüger ist nach 18 km und 920 m Aufstieg nicht weiter zu laufen. Auch der Rest der Gruppe - nun verstärkt durch Martina und Tochter - entscheiden sich auf Grund der Schneesituation die Runde abzukürzen und von hier über den Kohlplatz direkt zum Kesselberg und dann zurück zum Hohe-Loog-Haus und Auto zu gehen.

Trotz allem ein wunderbares Erlebnis in toller Begleitung - dank an euch alle - und ein toller Schneespaziergang. Ich freue mich euch heute Abend in der Hütte wieder zu sehen. ***** Ende Teil 1 des Logs und Bilder ***** Fortsetzung folgt*****

18.00 - 21.30 Uhr

Die Wanderer waren schon auf der Hütte als ich ankam und es war ein wirklich gemütliches und schönes Beisammensein zum Abschluss des Tages! Immer wieder musste die Runde erweitert werden bis zu guter Letzt auch noch die "DAV-Fraktion" erschien.

Danke an Thomas für die gesamte Organisation, deine Fahrdienste und die Idee für was gemeinsames mit dem DAV.




Es war ein genussvoller Tag der lange in Erinnerung bleiben wird!

Liebe Grüße aus Landau

Uwe aka UF

[This entry was edited by UF on Saturday, March 06, 2010 at 1:24:54 PM.]

[Log anzeigen](#)

-  Hohe Loog Gipfel
-  Taubenkopf, Gipfel
-  Weg zum Stotz
-  Eiszeit am Brunnen
-  2010-03-06 08-26-04 - IMG_0003

 **March 6, 2010 by KoenigDickBauch (914 gefunden)**

Das Event wird vorverlegt und findet zwischen 18 bis 21 Uhr statt.

Nun um 9:30 blauer Himmel und Sonnenschein.

[Logs und Bilder anzeigen und bearbeiten](#) [Ein Bild für dieses Log hochladen](#)

 **March 6, 2010 by Borzelbaum (928 gefunden)**

Sooo schade. Jetzt bin ich mal passend wach und motiviert.

Aber für eine kleine Runde 70 km fahren und dann durch Schneeregen zu wandern, das will ich mir dann auch nicht antun.


Wenn dann richtig, vielleicht ist beim nächsten mal der Wettergott auf unserer Seite.

Wünsche allen HARTEN die sich nicht schrecken lassen viel Spaß!!!





4.55 Uhr


[Log anzeigen](#)

 **March 5, 2010 by KoenigDickBauch (914 gefunden)**

Um 6:15 haben sich dann doch 5 aufgemacht:

UF, Beute-Pfälzer, Kappler (2) und TEAM_Rieslingfreunde. 

Kurz zuvor um 5:45 Blitzte es hier heftig so daß ich den Wagen wieder aufsuchte. 

Nun um 7:30 reißt der Himmel auf und ich sehe blaue Flecken. 

[This entry was edited by KoenigDickBauch on Saturday, March 06, 2010 at 12:31:30 AM.]

[Logs und Bilder anzeigen und bearbeiten](#) [Ein Bild für dieses Log hochladen](#)

 **March 5, 2010 by KoenigDickBauch (914 gefunden)**


Nun muss ich doch die Wanderung absagen. Gestern hieß es noch bei DWD, das es bis 6:00 alles vorbei ist. Nun haben sie die Sturmwarnungen bis 12:00 ausgedehnt.

Das macht dann kein Spaß mehr.

DWD Unwetter ([visit link](#))

Wir werden aber am Startpunkt sein.

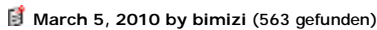
Logs und Bilder anzeigen und bearbeiten Ein Bild für dieses Log hochladen



Da dreht noch was auf uns zu. Es sieht schlecht aus, auch wenn gerade hier alles Ruhig ist und nur 1cm Schnee gefallen ist. (6.3. 4:30)

Wir werden am Startpunkt sein. Vielleicht gibt es nur eine kleine Runde.

Logs und Bilder anzeigen und bearbeiten Ein Bild für dieses Log hochladen



Auch ich muß mich leider abmelden. Doch wenn dieses Event wiederholt werden sollte, bin ich auf jeden Fall dabei. Falls der Wetterbericht nicht recht hat dann werde ich mich wohl ärgern.

Viele Grüße
bimizi

Log anzeigen

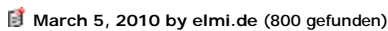


Aufgrund der Wetterprognosen für morgen werden wir uns leider abmelden. Wir hoffen daß es eine Wiederholung dieses Events gibt. Vielleicht klappt es dann.

Viele Grüße

Soko 11366

Log anzeigen



Hallo,
nach reiflicher Überlegung und dem letzten Wetterbericht in den heute-Nachrichten sowie der Unwetterwarnung auf Wetter.com habe ich mich schweren Herzens entschlossen, unsere Teilnahme am Event abzusagen.
Ich hoffe, die Wetterfrosche täuschen sich und diejenigen, die sich trotzdem aufmachen, haben einen erfolgreichen Tag.
Sollte es eine weitere Auflage dieser tollen Idee geben, sind wir gerne dabei.

Tut uns leid, viele Grüße an alle Watcher,
elmi.de - Michael und Elke

Log anzeigen



Ich bin ja auch ein großer Fan von langen Wanderungen, und deshalb hab ich das Event schon seit längerem auf der Watchlist. Leider war es die ganze Zeit nicht ganz klar, ob es bei mir an dem Wochenende klappt, doch seit heute ist es definitiv und endgültig:

- der Wetterbericht ist ja nicht soo verkehrt (für den, ders mag 🤔)
- ich muß nicht arbeiten 🙄🙄🙄

und mein Babysitter wurde an der Hand operiert und kann nicht auf die Kids aufpassen 🙄🙄🙄🙄

Ich hoffe, es gibt irgendwann mal eine Wiederholung, bei der ich dann die Badischen Farben vertreten kann.

Viele Grüße und viel Spaß und Erfolg an alle Königswanderer
GPS-Novize

Log anzeigen

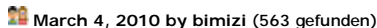


Da hab ich noch eine passende Coin für:
Es fehlt zwar eigentlich ein halber Stern, aber das Motto passt perfekt:

"How far will you go for a cache?" 🗺️

Und wenn man genau hinschaut, dann ist ein Eiskletterer auf der Coin abgebildet - ein Zeichen??

Log anzeigen



Auch ich werde mich der Herausforderung stellen und die 50 km Wanderung mit Euch angehen. Wenn die Füße nicht mehr wollen, dann muß eben der Kopf ran.

1x wandern und feiern (1/2 bimizi)
1x feiern (1/2 bimizi)

Viele Grüße
bimizi

Log anzeigen



Nachdem ich nun einige Trainingsrunden absolviert habe, habe ich festgestellt, speziell auf der Nibelungenrunde, das ich mir die Wanderung nicht zu traue. Eigentlich schade, aber meine Grenze war am Sonntag wohl erreicht.
Mal sehen, ob wir zum Feiern hochkommen.

Die Wasgaukobelde!

Log anzeigen



Nach der Trainingsrunde mit elmi.de, werde ich mich der Wandergruppe anschließen.
Bin mal gespannt wie weit mich meine Füße tragen.

1x Wandern + Feiern (1/4Soko)
3x Feiern (3/4 Soko)

Viele Grüße
Soko 11366

[Log anzeigen](#)


 **March 4, 2010 by TEAM_Rieslingfreunde (215 gefunden)**

Also 1/3 vom TEAM_Rieslingfreunde wird sich bei der Wanderung probieren!
Leider haben die anderen beide keine Zeit, und ich bin wirklich alles andere als trainiert im moment, da ich auch erst letzte woche von dem event erfahren hab!
Aber nach einem halben Jahr Winterschlaf sollte doch sowas genau wieder das richtige sein zum einstieg ins cachen!

LG bis Samstag!

edit: gibt es eigentlich irgendwo die Kords von den Wegpunkten um diese schonmal ins GPS zu speichern?

[Log anzeigen](#)

 **March 3, 2010 by elmi.de (800 gefunden)**

Soooo, nach der 2. Trainingsrunde diese Woche bin ich mir sicher, dass ich es zumindest probieren will.

also:

1 x Laufen + 1 x Feiern (1/2 elmi.de)
1 x Feiern (andere Hälfte)


Nur so ne Frage: gelaufen wird bei jedem Wetter ?
Gruß Michael + Elke

[Log anzeigen](#)

 **March 3, 2010 by Homer Jay (4079 gefunden)**

Wir hatten diese herausfordernde Wanderung die ganze Zeit auf unserer Watchlist und irgendwie kribbelt es immer noch unter den Fußsohlen. Schwere Herzen haben wir uns aber doch entschlossen, diese Wanderung zu einer anderen Jahreszeit zu absolvieren. Vielleicht auch mit einer Zwischenübernachtung, damit es nicht zu stressig wird und man die Gegend richtig erkunden kann. Dennoch wünschen wir allen Aktiven ein erfolgreiches und blasenfreies Wochenende. Wir sind gespannt auf die Fotos.
Viele Grüße aus Köln
Team Homer Jay

[Log anzeigen](#)

 **March 3, 2010 by flosse07 (1387 gefunden)**

Schade ... leider verhindern logistische Probleme und die Nachwirkungen meines Umzuges von Samstag (Kisten, Kisten, Kisten) meine Teilnahme zusätzlich haben meine alten Schuhe den Geist aufgegeben und für neue Schuhe einzulaufen ist dies wohl der falsche Plan *überleg* schade wäre gerne mit ...

[Log anzeigen](#)

 **March 3, 2010 by Tante Petra (233 gefunden)**

Ich muss leider auch absagen. Der Geist ist willig doch der Körper schwächelt. So angeschlagen wie ich bin komme ich keine 5 km weit.
Ich wünsch allen viel Spass und Ausdauer.

Tante Petra

[Log anzeigen](#)

 **February 27, 2010 by Kriegsheim (2729 gefunden)**

Leider muß ich mich bei der Wanderung abmelden. Die Firma macht mir einen strich durch die Rechnung. Aber da ich sie letztes Jahr gepackt habe, bin ich heute noch sehr stolz. Werde Euch aber gern abends auf der Hütte empfangen.
Ihr packt es.


[Log anzeigen](#)

 **February 20, 2010 by Tante Petra (233 gefunden)**

Ich weiss zwar nicht warum ich das mache doch ich bin dabei. Bin mal gespannt wie weit meine Füße mich tragen.

Tante Petra

[Log anzeigen](#)

 **January 27, 2010 by flosse07 (1387 gefunden)**

Ich habe mich entschlossen, nachdem geklärt ist, dass ich unterwegs einsteigen kann, auch teilzunehmen. Ob ich nun am Blättersberg, Teufelsberg oder Kesselberg einsteige weiss ich noch nicht. Kommt drauf an wie fit ich konditionell bin ;-) Aber ich werde dabei sein und freu mich schon darauf!

Somit eine Person zum Wandern (wenn auch verkürzt) und Feiern

Viele Grüße aus Edenkoben
Flosse07

Änderung in eine Note, da ich leider nicht teilnehmen kann (sh. Log vom 03.03.10)


[This entry was edited by flosse07 on Wednesday, March 03, 2010 at 10:04:22 AM.]

[Log anzeigen](#)

 **January 19, 2010 by elwedritsche (732 gefunden)**


Ja, hallo erstmal, ich weiß nicht, ob ihr es schon wusstet, aber sooooviel Laufen tut mir nicht gut, deshalb melde ich mich mal für das Feiern an :-))
Grüße Werner

[Log anzeigen](#)

 **January 18, 2010 by Kappler (596 gefunden)**

Falls Badenser auch mitwandern dürfen, melde ich mal ganz vorsichtig 2 Mitwanderer an, die sich fest vorgenommen haben, anschließend auch noch etwas mitzufeiern...

[Log anzeigen](#)

 **December 21, 2009 by Spirit-of-Adventure (278 gefunden)**

Ich schliesse mich dann auch mal an. :)

Gruß Spirit-of-Adventure

[Log anzeigen](#)

 **December 18, 2009 by AnaPurna (347 gefunden)**

boahh...und das alles wirklich zu Fuß oder darf man auch den Drahtesel mitbringen? 😞

Ich schließ mich mal Mr. Boone an und bin dabei.


[Log anzeigen](#)

 **December 17, 2009 by Danzke (152 gefunden)**

Eine Tour von der Sorte "Nur die harte kummn in de Garde"! Ich freu mich auf diese Wanderung in geselliger Runde.

Bis bald im Wald, Daniel.

[Log anzeigen](#)

 **December 8, 2009 by Skarum (107 gefunden)**

Hallo,

also Interesse hätte ich schon, da gibts nur die Sache mit der Arbeit: weiß nämlich erst sehr kurzfristig ob ich arbeiten muss oder Zeit hab.

Gruß Skarum

[Log anzeigen](#)

 **December 5, 2009 by Boone112 (34 gefunden)**

also ich freu mich wie verrückt auf die tour..... wird bestimmt klasse.... kanns kaum erwarten ;-))

greetz


[Log anzeigen](#)

 **December 3, 2009 by Kriegsheim (2729 gefunden)**

Wenn ich das einmal pack, dann auch ein zweites Mal. Ich bin dabei.

Im vorraus schonmal ein Dankeschön an die Orga.

[Log anzeigen](#)

 **November 30, 2009 by Borzelbaam (928 gefunden)**

Ahhh, jetzt ja ... Diesmal werde ich nicht verschlafen - versprochen.

Freue mich schon!!!




[Log anzeigen](#)

 **November 29, 2009 by Beute-Pfälzer (1608 gefunden)**

Der Termin ist vorgemerkt zum Laufen.Streckenkenntnis habe ich schon gesammelt. Der Beute-Pfälzer


[Log anzeigen](#)

 **November 29, 2009 by Team-Ludwigshafen (1941 gefunden)**

Wenn's nicht zu voll wird, komme ich gerne zum Feiern. Vielleicht erinnert der Veranstalter nochmal kurz bevor es soweit ist.


Gruß
Mchael

[Log anzeigen](#)

 **November 29, 2009 by Die Wasgaukobelde (705 gefunden)**

Diesmal bin ich dabei. Mal sehen, wie ich das mit der An- und Abreise hinbekomme.

[Log anzeigen](#)

 **November 29, 2009 by UFausLD (1211 gefunden)**

Jou, er ist online..... Termin ist gesperrt

1x laufen 1x feiern - ohne Hund
Danke Thomas- super

[Log anzeigen](#)

 **November 29, 2009** by Miss Undercover (2 gefunden)

Published

[Log anzeigen](#)

Aktuelle Zeit: 01/21/2011 09:04:27 (GMT-08:00) Pacific Time (US & Canada) (17:04 GMT)
Letzte Aktualisierung: 9 months ago on 04/14/2010 11:55:31 Pacific Daylight Time (18:55 GMT)
Zuletzt gefunden: 10 months ago on 03/07/2010 12:00:00 (GMT-08:00) Pacific Time (US & Canada) (20:00 GMT)
Veröffentlicht von: Miss Undercover
Generiert aus: Database
Verwendetes Geodätisches Datum: WGS84

