



Der Pfälzische Königsweg III

An Event Cache by KoenigDickBauch

Schwierigkeit:



Gelände:



(1 ist am einfachsten, 5 ist am schwierigsten) ★★★★★ (9) ?12345

Größe: (Not chosen)Event-Datum: Saturday, 18
September 2010

Cache Issues:

- This cache has been archived, but is available for viewing for archival purposes.

N 49° 20.625 E 008° 05.055 Andere Umrechnungen
UTM: 32U E 433482 N 5466073W 4.5km from your home location
In Rheinland-Pfalz, Germany

Drucken:

Keine Logs 5 Logs 10 Logs Fahrplanweisungen

Download: Informationen über das Herunterladen von Wegpunkten

[_OC-Waypoint-Datc](#) | [GPX-Datc](#) | [An mein GPS-Gerät senden](#) | [An mein Mobiltelefon senden](#)**Bitte beachten:** Du musst unserer Haftungsausschlussklärung zustimmen, um die Services von Geocaching.com nutzen zu können.

Persönliche Cache-Notiz

Klicken zum Eingeben einer Notiz

Strecke: 50km Höhenmeter: 2500m

Hallo,

das Event startet um 20 Uhr an den Koordinaten N 49° 20.6246 E 8° 5.0552 dem Kaltenbrunnerhütte. Obwohl normalerweise dort um 19Uhr geschlossen wird, wir um 20Uhr für uns die Spießbraten fertig sein. Man kann aber schon früher anreisen. Es gibt nur dieses eine legendäre Essen mit Salat und Kartoffelsalat (~10€) und muss wie die Getränke einzeln abgerechnet werden. Wer also essen möchte, gibt bitte an wie viele Spießbraten seine Truppe benötigt, damit der Koch vor planen kann.

Vorher möchte ich aber alle zu einer Wanderung einladen, die von Alwin Müller und Gerd Fouquet (beide DAV, Sektion Neustadt) geplant wurde. Der Weg ist um 50km lang und man muss 2500 Höhenmeter erklimmen. Da nicht jeder weiss, ob er diese Strecke schafft, sind einige Ausstiegspunkte definiert, um mit öffentlichen Verkehrsmittel umzukehren. In der Wegbeschreibung kann man das nachlesen. Ebenso wird ein Fahrdienst da sein, der uns mit Getränken versorgt.

Wir starten an den Koordinaten N 49° 20.862 E 8° 07.734 um 5:30 Uhr. Mit 12,5 Stunden Wanderzeit muss man rechnen, so das es wohl in einen Nachtwanderung übergehen kann.

Offizielle Seite zur Wanderung Der Pfälzische Königsweg

Navigation

- Logge Deinen Besuch
- Galerie anzeigen
- Listing beobachten
- Listing bearbeiten
- Attribute bearbeiten
- Wegpunkte
- Bilder hochladen
- Listing aktivieren
- Listing ignorieren
- Listing bookmarken

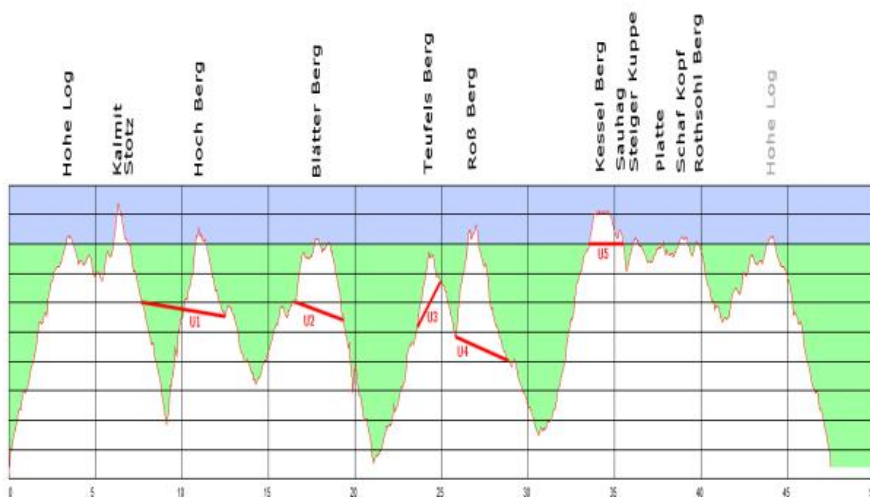
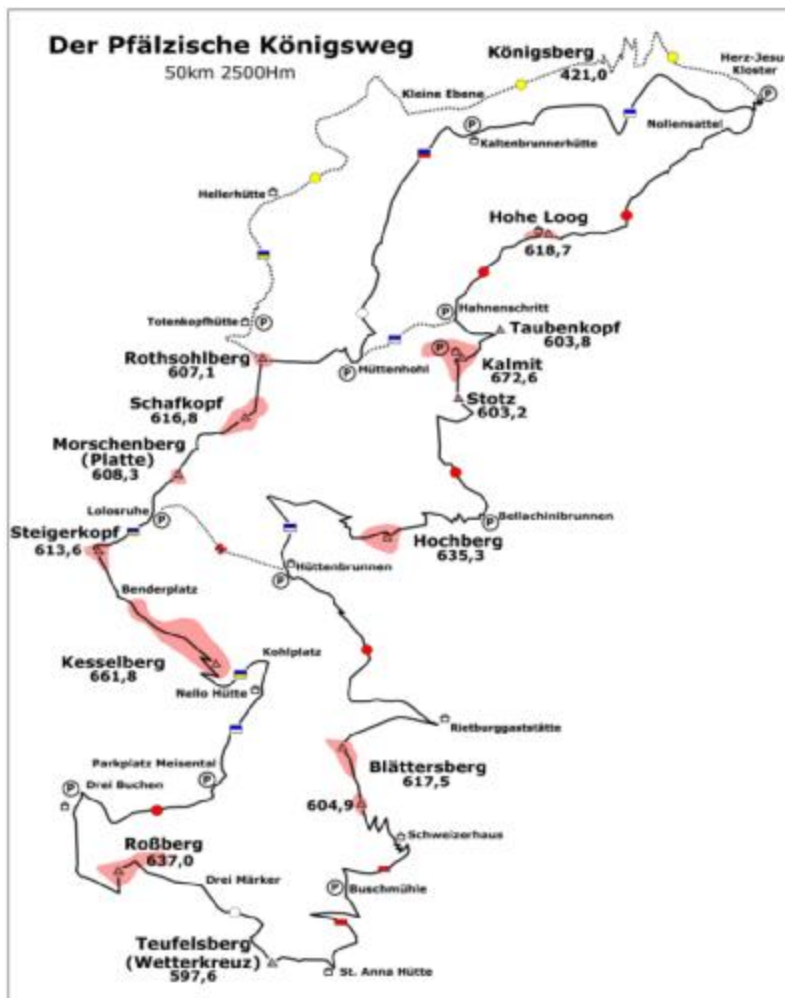
- Von Dir am Wednesday, 22 September 2010 als Fund geloggt.
- Dieser Cache wird von 6 Benutzer(n) beobachtet.



Was sind Attribute?

Inventar

In diesem Cache befinden sich keine Trackables. Vorherige Trackables anzeigen.
Was ist ein Travel Bug?



Die Höhen wurden aus der Karte (STRM) ermittelt und die Wege wurden nicht bis ins letzte aus gerundet, so das die erwarteten 50km wohl erreicht werden können und auch die 2500 Höhenmeter.

Hier sind die Daten für OziExplorer und MagicMaps.

Natürlich darf jeder das Event loggen, der auf dem Kaltenbrunnerhütte ist, ob er nur die Wanderer begrüßen möchte oder nach der Wanderungen sich dabei helfen lässt.

Zum Event gibt es nun auch der Cache Der Pfälzische Königsweg.

Route in wpt/rte/gpx
Zeitplan + Servicewagen

Anmeldungen:

Name	Laufen	Feiern
KoenigDickBauch	1	4

UF	1	1
Team-Ludwigshafen	0	2
Die Wasgaukobelde	1	2
ruebe	1	1
Kappler	1	1
Borzelbaam	1	1
ElliPirelli	0	0
Vrenerl	1	1
Spirit-of-Adventure	1	1
Soulsnatcher	1	1
Pfalz1971	1	1
KUPABU	1	1
TeamSchroeder	1	1
omblo	1	1
Cityape	1	1
Pacologio	1	1
Ianilu	1	1
finndus_98	2	2
Aljonis	1	1
oy the billy bumbler	1	1
Tante Petra	1	1
Anna Purna	1	1
KaHeMu	0	1
spbgh	1	1
TEAM_Rieslingfreunde	2	2
Beute- Pfälzer	1	1
RA	2	2
	28	35

Zusätzliche Hinweise (Keine Hinweise verfügbar.)

Zusätzliche Wegpunkte (Wegpunkte einfügen / bearbeiten)

	Präfix	Suchen	Name	Koordinaten	
<input type="checkbox"/>	P1	P1	Parkplatz Wanderer (Parking Area)	N 49° 20.862 E 008° 07.734	
	Note: Der Parkplatz für die Wanderer				
<input type="checkbox"/>	P2	P2	Parkplatz (Parking Area)	N 49° 20.625 E 008° 05.055	
	Note: Parkplatz für die (nur) am Event teilnehmen.				
<input type="checkbox"/>	R1	R1	Einfahrt in den Wald (Reference Point)	N 49° 21.358 E 008° 06.631	
	Note: Diese Einfahrt in den Wald wird gern übersehen.				

[Mehrere Löscher](#) | versteckte Waypoints einblenden

Finde...

- ... andere Caches versteckt oder gefunden von diesem Benutzer
- ... naheliegende Caches dieses Typs, die ich nicht gefunden habe
- ... alle in der Nähe befindlichen Caches, die ich nicht gefunden habe
- ... alle in der Nähe befindlichen Waymarks bei Waymarking.com
- ... naheliegende Hotels

Größere Karte anzeigen.

Für Online-Karten...

- Geocaching.com Google Map
- Google Maps
- MapQuest
- Yahoo Maps
- Bing Maps
- Open Cycle Maps
- Open Street Maps
- NSG Cache Checker

71 eingetragene Besuche · Bildergalerie mit 12 Bildern anzeigen

9 1 28 27 1 75

Achtung! Spoiler können in der Beschreibung oder den Links enthalten sein.



[Hinweise zum Karten drucken](#)

December 2, 2010 by Spirit-of-Adventure (278 gefunden)

Das Event ist schon etwas länger her, aber immer noch in guter Erinnerung. Es war ein anstrengender aber auch sehr schöner Tag. Kurz vor dem Ziel war man schon fast dem Aufgeben nahe, aber als Rübe dann aus dem Dickicht gesprungen ist, gab es noch mal Ansporn für die letzten Meter. Danke auch für die super Organisation, die Verpflegung, den Pathtag und dem abschliessenden Mahl in der Hütte.

Gruß Spirit-of-Adventure

PS: Wer war der nette Mann, der die Namensklammern erstellt hat?

PPS: Am letzten 'Gipfel' wurde ein Gruppenfoto vom Wanderführer gemacht - hat das jemand und könnte es zur Verfügung stellen?

[Log anzeigen](#)

October 20, 2010 by ApproV (2 gefunden)

Dieses Event ist nun länger als einen Monat her, weshalb es jetzt Zeit für das Archiv ist. Besten Dank für alles!

Eventuell noch im Cache eingeloggte Trackables können natürlich weiterhin geloggt werden.

[Log anzeigen](#)

October 5, 2010 by KoenigDickBauch (914 gefunden)

Nach der Wanderung ist vor der Wanderung.

Die Hütte ist für den 09.04.2011 gebucht, auch wenn sie noch keinen Kalender für das Jahr 2011 haben. Auch kann ich den Cache erst nächste Woche freischalten, damit der Cache nicht länger als 6 Monate angemeldet ist. Die Vorbereitungszeit sollte nun aber lang genug sein.

Gruß
Thomas

[Logs und Bilder anzeigen und bearbeiten](#) [Ein Bild für dieses Log hochladen](#)

September 26, 2010 by KoenigDickBauch (914 gefunden)

Die Filme sind auf Youtube
([visit link](#))

[Logs und Bilder anzeigen und bearbeiten](#) [Ein Bild für dieses Log hochladen](#)

September 22, 2010 by KoenigDickBauch (914 gefunden)

Die Teilnehmerlist ist als PDF-Datei fertig. Wer eine haben möchte, der schreibe mir ein Email, so dass ich die Datei zuschicken kann. Auf einen Server möchte ich diese Datei nicht legen.

[Logs und Bilder anzeigen und bearbeiten](#) [Ein Bild für dieses Log hochladen](#)

September 22, 2010 by KoenigDickBauch (914 gefunden)

Nachdem die Meisten nun geloggt haben, möchte ich nun meine Eindrücke wieder geben.

5Uhr 20 war ich am Parkplatz und musste ganz nach hinten fahren, da so gut wie alle da waren. 29 sind dann fast gemeinsam gestartet. Die im Kloster zelteten, hatten die kürzeste Anreise, aber verpennt. Und Gerd wollte sowieso erst um 6Uhr starten. Meine Familie steigte wie geplant auf der Kalmit aus und UF kam im Hüttenbrunnen dazu. KaHeMu hat sich die gesamte Strecke auf zwei Tage verteilt und ging heute seine zweite Etappe. Drei mussten wegen zwickenden

Knochen abbrechen, die ich dann zu ihren Wagen fuhr. Mit Udo und Gerd als ortskundige Führer bildete sich zwei Gruppen aus, die unterschiedliche Strategien führen. Die eine waren "schnell" um dann in den Hütten einen Kuchen nach dem anderen zu füttern und die anderen trotten so ihren Weg. "Pausen, das ist was für die Jugend" mögen die sich wohl gedacht haben. So zog diese Gruppe mit den vermeintlichen Abbrechern vom Totenkopf über Hellerhütte zur kleinen Ebene eine größere Runde und kamen von Norden auf die Kaltenbrunnertal Hütte. Besonderes Lob gilt der zweitjüngsten in der Gruppe! Sie hielt mit ihren 11 Jahren 38km durch und hat dabei alle schweren Anstiege gemeistert! Pünktlich um viertel vor 20Uhr kam Gerd's Truppe an. Udo's Truppe kam dagegen in einem Zeitraum von einer 15Stunde nach 20Uhr an. Der Wind scheint den Spießbratenduft ihnen entgegen gebracht zu haben, denn einige sind den letzten Teil gejoggt, so dass die Gruppe aus einander fiel. Mit den nur Eventlern sind dann 38 Spießbraten verputzt worden. Nur über einen Mitstreiter muss ich mich beklagen. Nörgelnd, ihr seit zu schnell, muss er einfach abgebrochen haben, ohne sich bei einem abzumelden. Seinen Spießbraten fand einen dankenden Abnehmer.

Spaß habt ihr gehabt, seit an eure individuellen Grenzen gegangen. Solche Strecken lassen sich auch mit einem Herzschrittmarker bewältigen. Großes Lob an alle, die sich dieser Herausforderung gestellt haben.

Da ich dabei auch so viel Spaß hatte, werde ich März/April 2011 wieder dieses Event ausrichten.

Gruß
Thomas

Logs und Bilder anzeigen und bearbeiten Ein Bild für dieses Log hochladen

 **September 19, 2010 by TEAM_Rieslingfreunde** (215 gefunden)

Nicht nur beim Loslaufen waren wir spät dran, sondern auch beim Loggen. Nach der Wanderung zu K.O. und dannach erstmal anderes zu tun gehabt, aber nun muss es ja doch irgendwann sein. Dies ermöglicht mir allerdings das ganze auch aus einer etwas anderen Sichtweise zu sehen.

Als wir Wetterbedingt im Frühjahr die Runde etwas kürzen mussten stand mein Entschluss schon fest das nächste mal die Komplette Runde zu laufen, und da wir diesen Sommer recht aktiv beim Wandern waren, waren wir auch ganz gut vorbereitet für diese Quälerei.

Da wir morgens allerdings immer wieder unseren Wecker um 5min Gnade gebeten haben hatten wir es doch recht eilig und die Gruppe zog schon los, als wir noch unsere Wanderschuhe am Parkplatz anzogen. Allerdings gesellten sich kurz darauf 2 weitere Geocacher zu uns die die ersten Minuten des Tages wohl auch etwas langsamer angehen gelassen haben. Die verlorene Zeit hieß es aber nun aufzuholen, Mit 15min verspätung Starteten wir dann zu unserem Sprint auf die Hohe Loog wo ich mir schon zum ersten mal die Frage stellte "WARUM?". Da es auf diese Frage allerdings keine Antwort gibt hieß es einfach weiterlaufen. Den Weg kannte ich ja bereits auch wenn mich der fehlende Schnee und das Mangelnde Licht etwas verunsichert haben. Als wir kurz vor der Hohen Loog die Gruppe erreicht haben konnten wir endlich unser Tempo drosseln. Beim darauffolgenden Gipfel wurden wir dann mit einem herrlichen Sonnenaufgang belohnt. Auf der Kalmit empfing uns das erste mal KDB um uns aufzumuntern. Leider hatte diesmal die Hütte noch nicht offen und die erste Stärkung musste noch bis zum Hüttenbrunnen warten. Im Modenbachtal kamen mir zum ersten mal die Gedanken abzukürzen, aber irgendwie hab ich mich doch immer Durchgebissen und spätestens auf dem Wetterkreuz bleibt ja keine Möglichkeit mehr abzukürzen ohne ein 600er auszulassen!

Der Kesselberg war wie befürchtet einer der anstängsten Berge bei dem ich nochmal kräftig die Zähne zusammenbeißen musste. Der rest der Strecke war dann eher zum genießen und ich war auch froh über jede Begegnung mit KDB, denn ohne die regelmäßigen Erfrischungen hätte ich echt nicht Durchgehalten. Die letzten 5km waren dann doch etwas zuviel, denn da hat wirklich jeder Schritt geschmerzt. Aber der Spießbraten und die nette, freundliche Bedienung ließ die Strapazen schnell vergessen.

Die letzten Meter zum Auto ließen wir uns allerdings von UF fahren.

Auch wenn ich meine Fotoausrüstung tapfer durch die Gegend getragen hab bin ich kaum zum Fotografieren gekommen, irgendwie zog ich es vor in den Pausen mich zu erholen.

Am meisten gefreut hab ich mich über den Pathtag, ich war noch nie auf ein Stück Metall so stolz und wäre da 100Euro eingraviert hätte ich mich nicht so darüber gefreut. Mittlerweile hat der Path Tag auch einen Platz an einer Kette um meinen Hals gefunden. Und ich hab mich neulich erwischt als ich über die Wanderung gesprochen habe und gesagt habe das nächste mal...

Die Anstrengung ist nun schon etwas vergessen und natürlich wird es ein nächstes mal geben, wo ich sicherlich am Anstieg des Kesselbergs sage NIE WIEDER...

Einen ganz ganz großen Dank an KDB, für dieses tolle Event und die Versorgung zwischendurch was diese Wanderung ermöglichte!

TFTC TEAM_Rieslingfreunde

Bis zum nächsten mal ^^

Log anzeigen

 **September 19, 2010 by Oy the Billy Bumbler** (361 gefunden)

Das war ja mal eine ausgedehnte Gassigebrunde 🍷

Habe jede Menge Eindrücke mitgenommen, nette Cacher und auch Zukünftige 🍷 kennengelernt. Pfälzische "Spieße" erleben und genießen können 🍷 (nur Spaß!) Und die Pfalz auch mal Sonnenschein gesehen. War mir leider vor ca. 1 1/2 Wochen bei der 7-Burgen-Tour bei ca. 30 - 50 Meter Sicht und Dauerregen nicht wirklich möglich. Daher war ich umso erleichtert, dass mein Sonnentanz am Morgen (deswegen auch die Verspätung 🍷) funktioniert hat.

Alles im allem ein gelungenes Event, welches mir noch lang in Erinnerung bleiben wird. Meinen Dank geht an die Organisation, Helfer, Helfeshelfer und alle die ich hier noch vergessen habe, für diesen tollen Tag.

Danke auch an KoenigDickBauch und Familie für das abendliche Taxi zum Basislager "Herz-Jesu-Kloster"!!!!

Beste Grüße an alle die dabei waren und
Happy Caching aus Burbach-Holzhausen

Oy the Billy Bumbler

[Log anzeigen](#)

 **September 19, 2010 by Beute-Pfälzer (1608 gefunden)**

Thomas hatte wieder einmal zu einem der anstrengendsten Events geladen. Erstaunt war ich schon am Start über die Menge der Teilnehmer. Mit leichter Verspätung sind wir dann den ersten Berg hinauf. Ich mußte schon auf die Zeit aufpassen, kenne ich die Strecke in weiten Teilen sehr gut. Fast in der geplanten Zeit erreichten wir die Mittagsrast. Gestärkt weiter, die nächsten Gipfel und Täler warteten schon. Am Drei Märker entschieden sich einige für einen Abbruch. Die verbliebene Truppe erklimmte dann die restlichen Höhen und Hügel. Ab dem letzten Berg gab es kein halten mehr. Die letzte Hütte und der Spießbraten lockten zu sehr. Mein Respekt an alle die sich die Wanderung auch nur in Teilen angetan haben.

Danke auch an Thomas für den super Service unterwegs.

Der Beute-Pfälzer

[Log anzeigen](#)

 **September 19, 2010 by TeamSchroeder (645 gefunden)**

TeamSchroeder

Tja, da meldet sich auch mal der Langschläfer aus dem Kloster zu Wort : SPITZENCACHE mit hervorragender Organisation und Führung (Dank an den Beutepfälzer für Tempo und die Anleitung & die Versorgung durch Thomas) :

51,5 km in 14 Stunden - für mich ohne 1 Sekunde zu sitzen - habe ich seit 45 Jahren nicht mehr erlebt.....Es war aber ein tolles Erlebnis, das ich mein Leben lang nicht vergessen werde. Unvergleichlich gut. Das zeigt sich wohl auch daran, daß mir ein paar mal die Kippe am Berg ausgegangen ist.....

Ob ich das nochmals Laufen werde ? Ich glaube schon und das dieses Event Werbung verträgt und verdient hat : JA, denn dies ist die beste Werbung für dieses Hobby.

Wer einen kleinen Bericht lesen möchte : ([visit link](#)) Wer nicht, der läßt es.

Euch allen , die dabei waren - am Ziel oder nicht zum Ziel gekommen - egal : Beste Grüße vom Team Schroeder

Happy Caching







In : ne Menge Leistung

Out : ne Menge Spaß und am Ende Stolz

Gruß aus Dillenburg

TeamSchroeder

[Log anzeigen](#)

-  KoenigswegCoin : Einzigartig
-  Wildschweinwiese im Klosterbereich....
-  Kalmit früh Morgens
-  Durchschnaufen an der Mühle
-  Selbstversuch mit "Reislingschorle"....
-  Kesselberg : Keltischer Opferplatz

 **September 19, 2010 by Team-Ludwigshafen (1941 gefunden)**

Dürfen wir auch loggen ? Wir sind zwar nur die paar Meter vom Parkplatz in die Hütte gelaufen, waren aber hell auf begeistert von dem Event. Wir beantragen, dass dieses Ereignis schnellstmöglich wiederholt wird. Marschiert unsereswegen zum Mond -gerne auch mit Zwischenstopp beim Mars- aber beendet das Ganze wieder in der Kaltenbrunner Hütte mit diesem genialen Spießbraten!

Grüße

Michael und Beate

[Log anzeigen](#)

 **September 18, 2010 by AnaPurna (347 gefunden)**

Gemeinsam mit Soulsnatcher und Spirit-of-Adventure nahm ich die Herausforderung an - 50 Kilometer mit knapp 2500 Höhenmetern!

Start vor Sonnenaufgang und Ende nach Sonnenuntergang. Soulsnatcher musste dem hohen Anfangstempo Tribut zollen, die Beine wollten einfach nicht mehr.

Auf der Wegstrecke gab es neben vielen An- und Abstiegen auch viele Gespräche mit Cacherkollegen und Wanderfreunden. Das Wetter trug auch seinen Teil zur guten Stimmung bei und so wurde die Strecke erst ab Kilometer 40

langsam aber sicher zur Qual. Spirit-of-Adventure jammerte schon ziehmlich früh über offene Fersen aber nach 20 km verteilte sich der Schmerz auf die gesamten Beine 🤔 und da war es dann auch nicht mehr so schlimm...

Eine tolle Sache war auch die mobile Verpflegungseinheit - so konnten wir doch etwas an Gewicht im Rucksack sparen und unseren Durst löschen - hier noch mal großen Dank an König Dickbauch.

Gegen Ende haben wir dann den Anschluss an die 'Spitzentruppe' verloren - Spirit-of-Adventure musste unbedingt den letzten Cache, der auf dem Weg lag, mitnehmen. So mussten wir die letzten Kilometer in zunehmender Dunkelheit wandern.

Kurz vor dem Ziel gab es noch einen Schreck - kam doch plötzlich Ruebe aus dem Wald gesprungen. Er zog uns dann noch die letzten Schritte bis zur Hütte und fuhr uns nach dem Essen noch an den Startpunkt, wo unser Auto stand. Danke noch mal!

Zum hochgepriesenen Spießbraten kann ich leider nichts sagen - der war mir zu tierisch. Aber allen anderen scheint es geschmeckt zu haben - es gab keine Reste. Soulsnatcher und Spirit-of-Adventure schwärmten noch lange auf der Rückfahrt davon.

Alles in allem eine tolle Wanderung - hätte nie gedacht, dass es so qualvoll wird. Schließlich rennen andere sogar 42 km.

Danke für das Event!!!

Auch wenn ich schon gesagt hab, dass ich das nicht unbedingt noch mal machen muss - das nächste Event ist wann???

Soulsnatcher & Spirit-of-Adventure anschaut Boone112 und L3starda haben das ja auch noch nachzuholen. 🙏

PS: Trotz Hinweis bei der Vergabe der Namensklammern, wurde diese doch mitgewaschen - sie hat es aber - wie versprochen - überlebt!!! Danke für Basteln!

Log anzeigen

 September 18, 2010 by KUPABU (1210 gefunden)

Hallo,


endlich komme ich jetzt nach 6 Tagen das erste mal wieder mal an den PC um diesen Cache zu loggen!

Hätte nicht gedacht das mich die Strecke so fertig machen wird, sodaß ich die letzten Tage zu nichts fähig war. Beim Anstieg auf den Hochberg, habe ich nicht daran geglaubt, das ich die Strecke komplett bewältigen werde.

Besten Dank an Gerd und Tante Petra die mich motiviert haben, sowie Thomas für die super Orga !

K U P A B U

Log anzeigen

 September 18, 2010 by lanilu (622 gefunden)

Zum Glück war ich beim wandern am Samstag etwas schneller als jetzt beim loggen ,denn sonst hätt's den leckeren Spießbraten auf der Kaltenbrunner Hütte ohne mich gegeben.

Mit dem persönlichen Ziel, mindestens die drei Buchen zu erreichen, machte ich mich um 5.30Uhr auf den Weg.

Die Anstiege bis zur Kalmit liefen recht gut und auch das vorgegebene Tempo lag noch im Bereich meiner Möglichkeiten, die steilen Abstiege machten meinen Gelenken aber doch etwas zu schaffen.


Auch die folgenden An- und Abstiege bis zum Schweizerhaus waren gut zu bewältigen und so erreichten wir am Nachmittag den Parkplatz Meisental. Dort entschied ich mich dann, auch den Rest der Runde zu versuchen was mir dann auch tatsächlich auch gelang. Nach einer leckeren Stäkung in der Kaltenbrunner Hütte reichten die Kräfte auch noch für den nächtlichen Rückweg zum Herz-Jesu-Kloster.

Super Runde, bei idealem Wander-Wetter auf schönen abwechslungsreichen Wegen, tolle Aussichtspunkte nette Gesellschalt aber ganz schön anstrengend. (Da hatt ich auch am Sonntag und Montag noch was davon 🙏🙏🙏)

Dank dem Beute-Pfälzer für die Führung der tollen Runde und auch ein herzliches Dankeschön an König Dickbauch für die Organisation dieser Tour, die hervorragende Getränkeversorgung und die schöne Coin.

Gruß Lanilu


Log anzeigen

 September 18, 2010 by RA_ (620 gefunden)

In der dritten auflage wenigstens zum Feiern geschafft.

Schön alte Gesichter zu sehen und neue Luete kennenzulernen.

Log anzeigen

 September 18, 2010 by VrenerI (826 gefunden)

Bei sternenklarem Himmel und der Hoffnung auf strahlenden Sonnenschein diese Wanderung (für mich eigentlich viel zu früh) kurz nach 5:30 angetreten. Nach den ersten Hügeln war von der morgendlichen Frische nicht mehr viel zu spüren. Einen herrlichen Sonnenaufgang, viele tolle Aussichten, neue schöne Plätze und nette Alt- und Neubekannte erleben dürfen. Es war eine superschöne Wanderung in absolut netter Begleitung, bei der ich gerne wieder dabei sein werde.

Dank des Herren Beute-Pfälzer immer auf dem rechten Weg geblieben (außer zum Austreten!!! 🤔) und somit unnötige Wege vermieden.

Ein herzliches Dankeschön auch an den Herren KönigDickbauch für die Organisation dieser Tour, die hervorragende Getränkeversorgung und den Taxi-Transfer, sowie auch an den Erfinder Gerd dieser Königsrunde.

Nach gelungenem Abschluß mit Spießbraten, ließen wir es uns dann doch nicht nehmen die paar Meter zum Herz-Jesu-

Kloster noch zurückzulegen, und wieder auf dem rechten Weg, hatten doch den Beute-Pfälzer dabei! 🤔

Vielen Dank und liebe Grüße an alle, die in irgendeiner Form an diesem Event beteiligt waren,

Vrenerl

Log anzeigen

 **September 18, 2010 by Pfalz1971** (1469 gefunden)

Endlich war der Tag gekommen auf den ich so lange hingearbeitet habe.

Nachdem wir in den letzten Wochen immer mal eine 30 KM Tour gemacht hatten und das Wetter perfekt war, konnte eigentlich nichts schief gehen. Beute-Pfälzer der uns Super durch die Strecke geführt hat, gab gleich das Tempo vor, für mich war es Perfekt sodaß Hohe Loog, Taubenkopf, Kalmit, Stotz und Hochberg kein Problem waren.

Nach einer Pause am Hüttenbrunnen gings weiter zum Blättersberg und nach einer kurzen Pause an der Anna-Hütte hoch zum Wetterkreuz,

diesmal war es richtig schön da oben im Frühjahr als ich schonmal da war hatte es geregnet und wir hatten keinen Ausblick.

Nachdem alle wieder mit Müsliriegel und Traubenzucker die Akkus aufgeladen hatten gings weiter zum Roßberg, hier hatte ich erstmals Probleme

bei Giftigen Abstieg, mein Knie meldete sich und ich ahnte schon schlimmes, aber langsam den Berg runter ging es dann doch weiter.

Im Meisenthal angekommen wartete schon wieder Thomas mit Getränken auf uns bevor es zum letzten mächtigen Aufstieg über 450 hm zum Kesselberg hoch ging.

Der Anstieg hatte es nochmal in sich, oben angekommen war ich erstmal total platt und froh angekommen zu sein. Die Gewißheit den letzten großen Anstieg für heute geschafft zu haben

gab mir wieder Motivation die mich dann bis ins Kaltenbrunnertal zur Hütte trug. Als dann der Geruch vom Leckerem Spießbraten in meine Nase stieg war ich froh die

Herausforderung geschafft zu haben. Die meisten nutzen dann den Fahrservice um zum Ausgangspunkt am Herz-Jesu Kloster zu kommen aber heute die 50Km zu knacken war für mich

und eine Handvoll Mitstreiter Motivation um auch noch die restlichen 4,5km zu laufen. Danke an Udo für die tolle Streckenführung die alles doch einfacher machte und man nicht ständig den

richtigen Weg suchen musste, an Thomas für die Super Organisation und den tollen Getränkeservice unterwegs das alles doch um einiges Erleichterte und an die tolle Truppe, das war wirklich eine Klasse Leistung von allen. Am Ende zeigte mein GPS 50,51 gelaufene Kilometer.

Ein wirklich toller Tag den ich wohl nie vergessen werde.

Grüße, Pfalz1971

Log anzeigen

 **September 18, 2010 by Aljonis** (1309 gefunden)

Jetzt, als wie wo 🤔 der Muskelkater etwas nachlässt ist Zeit Re´sume´ zu ziehen.

Ein einmaliger Tag mit fantastischen Eindrücken und Ausblicken durfte erlebt und erwandert werden.

50 KM und 2500 HM standen am Ende zu buche und ein Punkt bei GC auf den man stolz sein darf 🤔.

Vielen Dank an alle Mitwanderer, eine Klasse Truppe, sowie an Thomas für die tolle Organisation, die Versorgung unterwegs und die schöne Coin..das ist was ganz besonders 🍀.

Einen besonderen Dank, auch an den Beute-Pfälzer für die aufmerksame Führung innerhalb der gut 14h sowie an Gerd, den Erfinder dieser Runde....und sorry an alle, aber bei der Zeitdauer ist es nunmal so, dass man auch mal austreten muss und dabei ein wenig vom Weg abkommt 🤔.

Der Abschluss in der Kaltenbrunner-Hütte ein weiterer, der zahlreichen Höhepunkte des Tages.

Es war einzigartig auf diesem "Königs"-Weg wieder erlebt zu haben, in welcher schöner Heimat man zuhause ist und welche aussergewöhnliche Menschen sich dort einfinden.

DANKE dafür

Aljonis

Log anzeigen

 **September 18, 2010 by Borzelbaum** (928 gefunden)

Ojemine - da habe ich mich aber gründlich überschätzt! 🤔

Hatte ja erst echt geglaubt ich würde die volle Strecke irgendwie schaffen.

Doch mein Irrtum wurde mir schnell klar, als ich die ausdauernde Laufgeschwindigkeit der Wandertruppe mitbekam.

Schnell hatte ich den Anschluss verloren, die Motivation hielt noch, bis ich am "Hoherg" auch noch die nötigen Kräfte verloren hatte. 🤔

Bis zum Hüttenbrunnen ging es dann noch und hier war ich dann sehr froh und dankbar das König Dickbauch sein Cachemobil als Rettung zur Verfügung stellte und uns zurück gefahren hat.

Auf dem Königsweg hat es für mich nicht mal zum Prinzen gereicht, nächstes mal werde ich auch mehrere Tage zum laufen planen.


Dann schafft mich das frühe Aufstehen auch nicht so, was war ich Müde und bin es immernoch ...





Hochachtungsvoll erweise ich allen meinen Respekt, die diese mörderische Tour durchgestanden haben!

Danke für das prima Organisierte Event und den Fahrdienst!!!



Log anzeigen

 **September 18, 2010 by ruebe** (1368 gefunden)

„So weit die Füße tragen...“ stand in meinem will attend log, nun bin ich glücklich, ich habe die ganze Strecke geschafft. 
  Sich noch in der dunklen Nacht auf den Weg zu machen, um dann erst wieder in der Dunkelheit das Ziel zu erreichen war auch für mich ein Novum. Dazwischen lagen viele herrliche Kilometer durch den schönen heimatlichen Pfälzerwald, und ich konnte wirklich jeden einzelnen genießen. Vorbei ging es an vielen bekannten und beliebten Orten, aber auch für mich war noch einiges Neue dabei. Obwohl Frankweiler für einige Zeit meine Heimat war, so hatte ich es noch nie auf den Rossberg geschafft. Für dieses Event extra 10 Kilogramm abzunehmen war in meinen Falle sicherlich die richtige Entscheidung. Obwohl die Tour doch noch einen Tick härter war als ich das gehnt habe, so lief es doch wesentlich besser als befürchtet.  Selbst am Kesselberg waren noch ein paar Reserven da, von da ab zog uns dann der Bratenduft nach unten. Auch die Salate waren sehr lecker.

Zu Hause ging's dann erst mal in die Badewanne, nach zwei Minuten musste ich mich aber zwingen wieder aufzustehen, sonst wäre ich dort auf der Stelle eingeschlafen. Das klappte dann nach ca. 3 Sekunden im Bett, eine lange Nacht von der ich rein gar nichts mehr weiß....


Ein ganz dickes Lob und Dankeschön an Thomas, sowohl als Wasserträger und Motivator als auch als Nottaxi ständig und unermüdlich im Einsatz.

Ein ausdrückliches Danke auch an unseren „Bergführer“ Udo, der uns zielstrebig auf Kurs hielt und so gut es ging die Gruppe zusammen hielt.

Für mich war's ein absolut toller und unvergesslicher Tag, danke auch an alle Mitstreiter für die freundliche Begleitung. So was macht letztlich nur in Gesellschaft richtig Spaß!

Viele Grüße,
Jens (& Sabine)

Log anzeigen

 **September 18, 2010 by omblo** (1646 gefunden)

Der Pfälzische Königsweg. Der Namen kommt nicht von ungefähr!
Die erste Herausforderung war die Startzeit. Bis einen Tag vorher hatte ich mir 06:00 Uhr eingeblendet - gut, dass ich das noch rechtzeitig bemerkt hatte. Und trotzdem aus dem Bett gekommen bin.
Am Start angekommen, waren erstaunlich viele Mitwanderer da. Im strammen Marsch gings der ersten Berg hoch, mir tendenziell viel zu schnell. Dass der komplette Weg Utopie für mich ist, stand schon vorher fest.
Der Sonnenaufgang war klasse, und zusammen mit KöniginDickBauch und Tronnachfolger liesen wir sie in in der Ferne vorbeiziehen.
Bergauf, bergab, bergauf - die Speyerbach von der Kuckucksbähnelfahrt hätte ihre helle Freude an meinem Schnaufen gehabt!
Bis zum Hüttenbrunnen gings, dann war sozusagen Schicht im Schacht. Auf das klasse Angebot von KoenigDickBauch, uns umzusetzen, haben Borzelbaam und ich nach einem Blick auf die Karte verzichtet. Im Nachhinein eine gute Entscheidung, der Tag heute war aus so schon müde genug. Macht aber nichts, ich freu mich auf nächstes Jahr, da gehts weiter - und dank ein wenig Selbsteinschätzung kam das Ende auch nicht sehr überraschend.
Meinen Glückwunsch an alle, die am Ziel angekommen sind, egal ob an einem oder zwei Tagen!
Nochmals herzlichen Dank an KoenigDickBauch für die moralische Unterstützung, die super Organisation, den Fahr- und Getränkediens, und die Fahrt nach Neustadt, die dank einiger Stops im Pfälzer Wald und immer wieder schöner Orte für mich eine kleine Sightseeing-Tour wurde. Nächstes Mal schauen wir, was auf Deinem Autodach liegt!

T4TC
omblo


Log anzeigen

 **September 18, 2010 by Kappler** (596 gefunden)

"They're wounded but they just keep on climbing"
(Tom Waits - Diamonds And Gold)

Nach der leicht verkürzten Tiefschnee-Version im März wollten wir jetzt doch noch wissen, wie die vollständige Runde verläuft.

Also mal wieder um 4 Uhr im Schwarzwald losgefahren und dieses mal auch den Parkplatz erreicht (beim letzten Versuch sind wir knapp unterhalb im Schnee stecken geblieben). Und bald darauf ging es in diesmal deutlich größerer Gruppe als beim Letztenmal mit gewohnt hoher Geschwindigkeit den Berg hinauf.

Bis zur Rast am Hüttenbrunnen war uns alles bekannt, nur dass es unter diesen Bedingungen doch deutlich leichter ging. Unser Guide Udo, der Beutepfälzer, hat auch darauf verzichtet, den steilen Weg durch die überhängenden Couloirs zu wählen .

Die Rast hat dann im Familienkreis doch etwas länger gedauert als vorgesehen, so dass wir (mit Track auf dem GPS ausgestattet) anschließend im Kappler-Kleinrudel den Rest der Wandergruppe verfolgt haben. Als kleines Problem hat sich hierbei nur herausgestellt, dass wir nach dem neuen Track (über die Rietburg) und das Hauptfeld nach der alten Wegführung (über den Kohlplatz) marschiert sind. Kein Wunder also, dass wir kaum Spuren gefunden haben. Aber letztendlich war das auch nicht allzu problematisch, kurz nach der Buschmühle (wo wir das "Wassertaxi" knapp verfehlt haben) sind wir auf die Nachhut gestoßen und an der St. Anna Hütte haben wir den Rest der Truppe getroffen.

Ab hier haben wir das Team geteilt: Die "Alten" sind mit der Meute gelaufen und Rebecca (GonzoWolf) hat beschlossen, sich gemeinsam mit TantePetra der Gruppe der Abkürzer zu folgen.

Es folgte erwartungsgemäß ein wilder Berg- und Talmarsch durch den Pfälzer Wald, der so nach und nach doch etwas anstrengend wurde 🏃. Und irgendwann machte sich zumindestens beim schwereren Teil des Restteams das Eine oder Andere Zipperlein bemerkbar, insbesondere beim steilen Bergabgehen. Und dazu gab es doch einige Gelegenheiten 🏃.

Gegen Ende, insbesondere auf der letzten Strecke vom Totenkopf bis zur Eventhütte, hat es sich dann noch mal ganz schön gezogen, aber das Abschlusessen mit dem legendären Spießbraten sowie die netten Gespräche haben (zumindest kurzfristig 🏃) einen Teil der Mühen vergessen lassen.

Zum Abschluss haben wir es uns dann nicht nehmen lassen, wieder gemeinsam mit TantePetra im vollständigen Kappler Team durch die Nacht zurück zum Parkplatz zu gehen.

Heute morgen haben mich meine Füße dann noch mal an jeden einzelnen Höhen- und Streckenmeter denken lassen 🏃.


Vielen Dank an den Organisator, Getränketransporteur und Taxifahrer sowie an die anderen tapferen Mitgeher,

3/4 der Kappler incl. GonzoWolf

in: viel Schweiß

out: Pathtags (vielen Dank dafür!)

[Log anzeigen](#)

 **September 18, 2010 by spbgh** (1058 gefunden)

50 Kilometer? So weit war ich noch nicht am Stück gegangen, doch machbar hat sich diese Herausforderung schon angehört. Zu den ersten beiden Events hatte ich keine Zeit gefunden, doch bei der dritten Auflage hat alles Organisatorische gepaßt. So bin ich dann frohen Mutes zu nachtschlafender Zeit am Parkplatz eingetroffen und losmarschiert. Zuerst mit der Stirnlampe, doch schon an der Hohen Loog hat uns die Dämmerung eingeholt, am Taubenkopf dann der Sonnenaufgang.

Das Laufen war toll, die Wege schön, die Aussichten hervorragend, rundum klasse. Nette Gespräche mit vielen Teilnehmern – nicht bei jedem Event kann man so einfach die "Gegenüber" wechseln. ;-) Und nicht zu vergessen der Begleitwagen, zum einen als Sicherheit, vor allem aber als Wasser- und Apfelschorlentransporteur. Doch am Teufelsberg dann das böse Erwachen: Noch nicht den halben Weg geschafft, doch schon machen sich die Knie bemerkbar. Ebene, ansteigende oder leicht abfallende Abschnitte waren kein Problem, doch heftige Abstiege, vor allem bei unbefestigtem Weg, machten mir ordentlich zu schaffen. Unangenehm, doch mit einem Holzprügel zu meistern. Ich durfte mir zwar dann Kommentare anhören, ob ich mir eine Waffe gegen Wildschweine zugelegt hätte, aber damit kann ich leben. ;-) Wir hatten gerade mal wieder an einem Sammelpunkt von hinten zur vorderen Gruppe aufgeschlossen, da bekomme ich von Vrenerl ihre Stöcke angeboten. Vielen Dank auch an dieser Stelle – ab dann ging es deutlich besser voran. :-)

Gegenseitig motivierend kam dann das Ziel der Wanderung immer näher, und ich muß sagen, die Erwartungen wurden nicht enttäuscht. Ein hervorragender Spießbraten mit leckeren Salaten in großzügiger Menge in schöner Umgebung. Insgesamt gesehen eine tolle Erfahrung. Die Streckenführung ist klasse, die 50 Kilometer für mich kein allzu großes Problem, doch die 2500 Höhenmeter stecken mir noch heute in den Knien. So war ich dann auch froh, nach dem Essen mit dem Ruebentaxi zum Parkplatz reisen zu dürfen – dankeschön. :-)

Die Einschränkungen beim Kniebeugen werden vergehen, doch es bleiben die schönen Erinnerungen an ein tolles Event. Vielen Dank fürs Organisieren! Viele Grüße aus Karlsruhe, spbgh (Steffen)


[Log anzeigen](#)

 **September 18, 2010 by Tante Petra** (233 gefunden)

Da ich diesmal keine Ausrede hatte, (gute Wettervorhersage und auch nicht krank) hab ich mich zusammen mit den Kappler um 4.00 auf den Weg gemacht um rechtzeitig am Start zu sein. Pünktlich ist das Rudel gestartet und es hat sich schnell gezeigt dass die Geschwindigkeit recht hoch ist und auch bei Anstiegen kaum langsamer wird. Bei einer Gesamtstrecke von 50 km musste das wohl sein. Wir wollten ja alle noch rechtzeitig zum Spießbraten kommen. So habe ich anfangs noch gut mitgehalten doch ich bin die Anstiege im "Gruppenzwang" zu schnell angegangen. Nach der Einkehr im Hüttenbrunnen bin ich etwas verspätet gestartet und habe kaum den Anschluss geschafft. Zeitweise habe ich die Gruppe aus den Augen verloren und nur mit Mühe und Glück habe ich keine Abzweigungen verpasst. Nach anstrengender Aufholarbeit und glückliche vereint mit der Gruppe habe ich beschlossen den Teufelsberg auszulassen (ist eh kein 600er) und auf einfachem Wege zusammen mit Kurt, Volker und Rebecca zu Drei Märker zu gehen. Das war entspannt und der Entschluss den Roßberg auszulassen viel auch nicht schwer. Zumal es Gerüchte gab das dieser wegen Waldarbeiten gesperrt ist. So sind wir dann in kleiner Gruppe zusammen mit UF (ich denke es war UF) zum Parkplatz Meisental marschiert. Dort wollte ich eigentlich ins Auto umsteigen da mir die Geschwindigkeit der Gruppe doch zu hoch war. Doch am Parkplatz hatte Kurt entschieden langsam zur nächsten Autostation vorzugehen und Rebecca und ich sind mit. Ohne das Gefühl hetzen zu müssen. Unterweg holt uns Gerd ein und wir sind ihm in einem stetigen und angemessenen Tempo gefolgt. Wir waren auch nicht langsam doch irgendwie nicht gehetzt. Und dann haben wir uns von einer Autostation zur anderen weitergearbeitet. Immer mit dem Gedanken: wenn ich nicht mehr kann setzte ich mich ins Auto. Doch wir sind weiter und weiter. Und so haben es Kurt und ich doch noch bis zum Ziel mit eigenen Kräften geschafft. Dank Gerd der uns wie ein Lotse vorangegangen ist. Wir haben zwei 600er ausgelassen und haben uns ein paar Km gespart und trotzdem habe ich es für mich geschafft. Die 50 Km habe ich dann noch mit der kleinen Nachtwanderung zum Auto erreicht. Besten Dank an das Orgateam. Ich wäre sicherlich nie auf den Gedanken gekommen so eine Gewaltstrecke anzugehen doch ich wusste ich könnte unterwegs abbrechen. Besten Dank auch an Gerd. Ohne ihn und seine Ruhe wäre ich nicht so weit gekommen.

Tante Petra

[Log anzeigen](#)

 September 18, 2010 by Die Wasgaukobelde (705 gefunden)

20:00 Uhr

Zu allererst:

Meinen größten Respekt an euch alle, die ihr diese Wanderung komplett gelaufen seid.

5:30 Uhr Start. Eigentlich so gar nicht meine Zeit für eine Wanderung. Schon der erste Anstieg hatte es in sich und ich konnte das Tempo, welches unsere Zugmaschine Beute-Pfälzer mit seiner Gruppe vorlegte, kaum halten. Am Taubenkopf wurden wir dann mit einem schönen Sonnenaufgang belohnt. Immer weiter bergauf und bergab. Je länger die Wanderung dauerte, um so mehr hatte ich das Gefühl, die ganze Gruppe aufzuhalten. Für Gespräche unterwegs war kaum Zeit, da ich meistens alleine war. Das Wetterkreuz ließ ich dann aus und am Rossberg habe ich entschieden, auf mein lädiertes Fußballerknie zu hören und im Meisenthal auszusteigen.

An dieser Stelle an herzliches Dankeschön an KoenigDickBauch für das aufsammeln im "Besenwagen". Etwas enttäuscht wollte ich schon frühzeitig die Heimreise antreten, bin dann aber doch noch zum Event, was ich nicht bereute. Der Spiesbraten war Klasse, der Salat ebenso.

Mein Fazit:

Die Wanderung ist schön, die Aussichten herrlich. Ob ich dies nochmal machen werde, bleibt offen. Vielleicht steige ich bei einer Wiederholung im Meisental ein.


Die Hütte und das Essen im Kaltenbrunnertal konnte überzeugen. Die Bedienung mit ihrer ruppigen Art ist wohl ein Unikat im Pfälzer Wald!

Ein herzliche Danke an Thomas für die Organisation und den Fahrdienst, den Herren vom DAV für ihre Unterstützung und an das Team der Kaltenbrunnerhütte für die hervorragende Verpflegung.

Volker von den Wasgaukobolden!

(Das Event bewerte ich mit 5 Sternen bei GCVote)


[Log anzeigen](#)

 September 18, 2010 by Cityape (289 gefunden)

Stolz und zufrieden bin ich heute abend nach einer ausgiebigen Dusche ins Bett gefallen; es war eine sehr schöne Wanderung, gut gewählte und abwechslungsreiche Wege, ganz zu schweigen von den schönen Aussichtspunkten. Mein Dank an unseren Guide Beute-Pfälzer für die Führungsarbeit und an KönigDickBauch Thomas für den Fahr- und Versorgungsdienst und auch an das Team der Kaltenbrunner Hütte; sehr gute Organisation mit einem schönen Abschluss am Abend; anschließend sind wir noch den Weg von der Kaltenbrunner Hütte zum Ausgangspunkt gegangen; für mich war es schon eine schöne Grenzerfahrung die auf zukünftige Unternehmungen hoffen lässt:

schöne Grüße aus Mönchengladbach
Cityape

[Log anzeigen](#)

 September 18, 2010 by KaHeMu (987 gefunden)

Diesen ganzen Königsweg hatte ich mir ja in zwei Teile eingeteilt. Die erste Etappe ging gestern von Neustadt, Hbf nach Ramberg, wo ich in einem netten Gasthaus übernachtete, bevor heute der Rest der Strecke dran war. Durch diese Planung bedingt war ich natürlich schon früh als Erster am Eventort, aber nichts desto trotz körperlich ziemlich fertig, denn dies war meine erste Wanderung auf einer so anspruchsvollen Strecke.

Der Abend auf der Kaltenbrunnerhütte entschädigte und belohnte (Danke an Thomas für den schönen Pathtag zur Erinnerung) für diese Mühen. Besonders freute ich mich, einen der Mitgründer der Idee des pfälzischen Königsweges, Herrn Alwin Müller und seine Gattin, kennen zu lernen.

Der gereichte Spießbraten verdient wirklich das Adjektiv "legendär", denn er war köstlich zubereitet und knusprig. Auch die Salate, insbesondere der Kartoffelsalat, waren sehr schmackhaft. Danke an das Team am Grill, in der Küche und im Service.

Mein besonderer Dank gilt Team-Ludwigshafen, die mir den letzten Fußweg nach Neustadt ersparten und mich direkt nach Mutterstadt brachten.

Danke für diese ganze Erfahrung, die mich an und über meine Grenzen brachte und für die Zukunft hoffen lässt.

Gruß

KaHeMu aus Mutterstadt
#948

[Log anzeigen](#)

-  Königsweg 2010
-  Königsweg 2010
-  Königsweg 2010
-  Königsweg 2010
-  Königsweg 2010
-  Königsweg 2010

 **September 18, 2010 by Soulsnatcher (74 gefunden)**

Dank "Fahrdienst" war es mir möglich, bei Start UND Ziel dabei zu sein, OHNE meine Beine zur Amputationsreife zu führen.

Der Weg war schön geplant und gut zu laufen, für die steil aufragenden Berge dazwischen kann ja keiner was. :-)

Vielen Dank an die Organisation, speziell an Thomas für den "Fahrdienst" (Sorry, ich konnte gestern nicht mehr "Tschüss" sagen) und ja, auch irgendwie an die Bedienung der Hütte. Sie war ja doch ganz nett, konnte es nur nicht so zeigen :) Man merkte das an anderen Dingen, Gesten, Kleinigkeiten :)

[Log anzeigen](#)

 **September 18, 2010 by Pacolugio (286 gefunden)**

Hoppla,

da bin ich wohl über mich hinausgewachsen. Habe die Strecke gut und unbeschadet geschafft. Das Tempo war straff, aber die Gruppe blieb immer gut beisammen, das förderte den Durchhaltewillen zusätzlich. Die Bedingungen waren besstens. So kamen wir dann nach fast 15 Stunden am Kaltenbrunnen an, wo es dann auch was Leckeres zu Essen gab und man noch einiges an Infos austauschen konnte. Danach ließen wir es uns nicht nehmen in der Dunkelheit die Strecke bis zum Herz-Jesu-Kloster zuende zulaufen. Es war ein sehr schöner Tag und ein gelungenes Event. Ein großes Lob an die Organisatoren und natürlich an unseren Wanderführer. Vielen Dank.

[Log anzeigen](#)

 **September 18, 2010 by päeldreter (1486 gefunden)**

Schulfest, Kindergeburtstag, Alligatorshow, ein elendiger Husten, dienstliche Einsätze und weitere Nettigkeiten haben uns von einer aktiveren Teilnahme am Königsweg III abgehalten 🙄


Durch glückliche Fügung war es uns dann doch möglich, zumindest zum Feiern dazuzustoßen. Noch glücklicher der Umstand, auch noch Spießbraten aus den Händen der charmant, ruppigen Bedienung und des Organisators zu erhalten 🍗

Herzlichen Glückwunsch an alle, die die Strecke ganz oder in Teilen geschafft haben. Ihr werdet sicher noch lange an diese Wanderung zurückdenken können (vor allem wenn die Schmerzen nachgelassen haben 🙄).

Danke für die Organisation. Hat wieder viel Spaß gemacht.

Gruß, **Die Pädeldreter**

[Log anzeigen](#)

 **September 18, 2010 by UFausLD (1211 gefunden)**

(Hüttenbrunnen - Blättersberg - Rossberg (fast) - Meisental)
10.00 - 15.30 Uhr

Rechtzeitig war ich mit Luna am Hüttenbrunnen und fast pünktlich kam die Wandergruppe, die schon fünf 600-er in den Beinen hatte und machte die verdiente Rast. Das Wetter war so ganz anders an der ersten Etappe von mir im April (Königsweg II).

Bei herrlichem Sonnenschein ging es heute weiter über den Blättersberg, mit einigen Wirrungen und einer kurzen Querfeldeineinlage zur Buschmühle, hoch über die Anna Kapelle zum Wetterkreuz. Der Anstieg ist heftig, aber schön. Da gerüchteweise der Rossberg wegen Rodungsarbeiten gesperrt war (stimmte nicht) sind wir (eine kleinere Gruppe gleich von Drei Märker zum Meisental abgestiegen. Der Rest hat den Rossberg auch erklommen.

Hier war für Luna und mich Schluss und die Vorfreude auf die letzte Etappe bleibt bis zum nächsten mal.

Abends dann war ich natürlich noch bei Spießbraten und Schorle beim Event.

Bewunderung und Glückwünsche an alle, die die gesamte Strecke gelaufen sind und kurz nach 20.00 Uhr an der Waldgaststätte Kaltenbrunnertal ankamen. Es gab hervorragenden Spießbraten mit leckeren Salaten und die Bewirtung in der Hütte war nett und bestens. Auch Sonderwünsche wurden wenn möglich erfüllt! Nette Gespräche mit den verschiedensten Leuten, nicht nur Cacher auch vom Alpenverein, Menschen von weiter weg und auch bekannte Leute aus der Region.

Ich bin das nächste mal sicher wieder dabei. Ich hoffe auch noch viele Jahre mit verschiedenen Teilstrecken teilnehmen zu können.


Besonderer dank an kDb für die Organisation, die Fahr- und Wasserunterstützung und die gute Auswahl der Eventlocation auf der Runde.

Danke für den Cache - Nix getauscht

Grüße von Uwe & Luna aka UF (& Team aus LD)

(5 Sterne bei GCVote)

[Log anzeigen](#)

 **September 18, 2010 by päeldreter (1486 gefunden)**


Nachdem ein für heute vorgesehener Termin kurzfristig ausgefallen ist, möchten wir gerne die fleissigen Wanderer begrüßen und zumindest zum Feiern gerne mal vorbeischaun.

Wir kommen mit 2 Erwachsenen und einem Nachwuchscacher zur Hütte.

Viele Grüße!

Die Pädeldreter

[Log anzeigen](#)

 **September 17, 2010 by elwedritsche (732 gefunden)**

Hallo zusammen,
ich wollte schon kommen, jedoch haben mir zwei andere Prioritäten (so ist das Michael :-)) einen Strich durch die Rechnung gemacht: zum einen der Hausbau, zum anderen das Heimspiel der Handballer, das für Friesenheimer ein Muss ist!

Ich wünsche allen Laufenden viel Erfolg und habe viel Respekt für den Mut, allen wünsche ich viel Spaß beim Feiern am Abend!

LG Werner

[Log anzeigen](#)

 **September 17, 2010 by RA_ (620 gefunden)**

Endlich, in der dritten Auflage kann ich dabei sein.
Komme zum Feiern.
Werden mindestens zu zweit kommen, vielleicht aber auch zu viert.

[Log anzeigen](#)

 **September 16, 2010 by Beute-Pfälzer (1608 gefunden)**

Hätte ich doch fast vergessen mich auch hier zum Laufen anzumelden. So komme auch zum dritten male mit.
Dann bis morgen bei diesmal besseren Wetter.

Der Beute-Pfälzer


[Log anzeigen](#)

 **September 16, 2010 by TEAM_Rieslingfreunde (215 gefunden)**

Moin,
2/3 TEAM_Rieslingfreunde werden auf jeden fall mitlaufen!
Mal schauen ob wir besseres Wetter haben als im Frühjahr^^
Beim Feiern sind wir natürlich auch dabei!


Bis Samstag
TEAM_Rieslingfreunde

[Log anzeigen](#)

 **September 15, 2010 by spbgh (1058 gefunden)**

Lange habe ich abgewartet, doch jetzt paßt alles: Ich bin dabei! :-)) Mal gucken, wie weit ich durchhalte – geplant ist natürlich die gesamte Strecke. :-)) Den Spießbraten will ich mir nicht entgehen lassen, also +1. Freue mich schon. Viele Grüße aus Karlsruhe, spbgh (Steffen)

[Log anzeigen](#)

 **September 14, 2010 by KaHeMu (987 gefunden)**

Hmm, wieso steht bei mir in der der Spalte Laufen eine Null?
Eigentlich habe ich schon vor, den GANZEN Weg zu laufen, halt eben in 2 Tagen.

Gruß
KaHeMu

[Log anzeigen](#)

 **September 12, 2010 by UFausLD (1211 gefunden)**

Also ich werde zum Hüttenbrunnen gebracht und am Meisental wieder eingesammelt.

Da wird auf jeden Fall ne Kiste Wasser im Auto sein, sodass dort an beiden Stellen auch Wasser zur Verfügung steht!

Grüße aus Landau
Uwe

[Log anzeigen](#)

 **September 12, 2010 by KoenigDickBauch (914 gefunden)**


Nun ist es aber wirklich weniger als ein Woche zum Event.

In der Beschreibung habe ich einen Link zu einer PDF-Datei hinzugefügt mit dem Inhalt "Zeitplan + Servicewagen". Bitte druckt euch die Seite aus.

Wenn wir uns beeilen können wir auf dem Totenkopf einen schönen Sonnenaufgang erleben.

Gruß
Thomas

[Logs und Bilder anzeigen und bearbeiten](#) [Ein Bild für dieses Log hochladen](#)

 **September 10, 2010 by Danzke (152 gefunden)**

Schade, schade, schade ...

Die dritte Bewanderung des Königswegs und ich bekomme zum dritten mal nicht frei.

Naja, ich werde die Tour diesen Sonntag mal angehen und komme dann am nächsten Wochenende nur zum Feiern. Wenn's zeitlich machbar sein sollte, dann geb ich noch bescheid.

Bis hoffentlich bald im Wald ...

Grüße, Daniel.

[Log anzeigen](#)

 **September 9, 2010 by ElliPirelli (2003 gefunden)**

So wie es momentan aussieht, werde ich wohl leider doch nicht mitlaufen und -feiern können.

Sollte es zu einer Wiederholung im Februar oder März kommen, seh ich zu, daß da dann kommen kann. Allen Wanderern viel Spaß und allen Feiernden erst recht.

Gruß aus Kassel, ElliPirelli

[Log anzeigen](#)

 **September 9, 2010 by KaHeMu (987 gefunden)**

Kann ich am Treffen auch teilnehmen, wenn ich die Wanderung altersgerecht in 2 Tagen erledige? 🤔

Eigentlich wollte ich diesen Weg erst im Oktober, nach Beginn eines neuen Abschnittes in meinem Leben, unter die Füße nehmen. Aber bei einem Gespräch mit Simons Papa und zufällig eingeplantem Urlaub am 17. Sept. habe ich umdisponiert. Am ersten Tag gehts von Neustadt nach Ramberg, am zweiten von Ramberg zur Kaltenbrunnerhütte.

Spießbraten: 1

Gruß aus Mutterstadt

KaHeMu

[Log anzeigen](#)

 **September 5, 2010 by AnaPurna (347 gefunden)**

So...kurzer Check. Ich bin ja gar nicht in der Tabelle aufgeführt.

Wandern: 1

Spießbraten: 0

Liebe Grüße

AnaPurna

[Log anzeigen](#)

 **September 5, 2010 by Kappler (596 gefunden)**

Weniger als eine Woche? 🤔

Schnell noch mal nachschauen: Event am 18.09., wie bereits im Kopf abgespeichert - puh!

Die Kappler kommen übrigens nicht mit 1 Person, wie in der Tabelle angegeben, sondern mit 3 Personen zum Wandern und Spießbratenessen: 2 Erwachsene, 1 Kind (GonzoWolf).

Falls starker Regen angesagt ist, werden wir uns übrigens nicht sehen lassen - für dieses Jahr sind wir bereits genug durch Regen gewandert...

Gruß aus dem Badischen,

Andreas (1/4 Kappler)

[Log anzeigen](#)

 **September 5, 2010 by KoenigDickBauch (914 gefunden)**

Nun ist es weniger als eine Woche zum Event. 23 haben sich zu Wanderung angemeldet und 28 zum Essen. Dies ist eine beachtliche Gruppengröße.

In die Beschreibung habe ich noch einen Link zur Route im OziExplorer Format hinzugefügt. In dieser ZIP-Datei ist auch eine mit GPSTabel nach GPX konvertierte Datei. GoogleEarth konnte was damit anfangen.

Bis Samstag

Thomas

[Logs und Bilder anzeigen und bearbeiten](#) [Ein Bild für dieses Log hochladen](#)

 **September 4, 2010 by Tante Petra (233 gefunden)**

Diesmal hab ich wohl keine Ausrede. Irgendwann muss ich mich auch mal wieder an eine lange Strecke wagen. Wenn die

Kappler nicht absagen bin ich auch mit dabei. Wenn die Kappler absagen wirds mit mir auch nichts. Ich brauch die nämlich als Taxi und Motivationspartner.

Tante Petra

Log anzeigen

 **August 30, 2010 by Oy the Billy Bumbler (361 gefunden)**

Bin noch mit meinem Chef am verhandeln wegen Urlaub. Bis jetzt sieht es nicht so gut aus, das ich die Tour von Anfang an mitlaufen kann, werde dann etwas später dazukommen. Komme leider erst den Morgen gegen 6 Uhr aus der Nachtschicht.

Log anzeigen

 **August 25, 2010 by Aljonis (1309 gefunden)**

....wenn die Wanderschuhe so lieb aufgefordert werden 😊

...ist natürlich auch der Owner 'zweifelsfrei' bei diesem kleinen Spaziergang, sowie beim anschließenden Kräftetanken und Feiern mit dabei.

Grüße Aljonis

Log anzeigen

 **August 24, 2010 by UFausLD (1211 gefunden)**

So, kein Urlaub, den Tag frei gehalten und jetzt auch mal geschaut welchem Teilstück ich mich anschließe... Ich werde am Hüttenbrunnen (11.00 Uhr) einsteigen (Start bis Hüttenbrunnen bin ich ja schon letztes Jahr gelaufen) und mindestens bis zum Parkplatz Meisental (16.00 Uhr) mit laufen. Zum Feiern bin ich auch wieder da..... Ehrensache

Gruß Uwe

Log anzeigen

 **August 24, 2010 by finndus_98 (354 gefunden)**

Herr und Frau „Finndus“ möchten sich hiermit ebenfalls anmelden 🌍 - Wanderung mit eingeschlossen, mal schauen wie weit uns die Füße tragen 🙄.

Log anzeigen

 **August 20, 2010 by lanilu (622 gefunden)**

Wenn Vrenerl, Pfalz1971, KUPABU dabei sind kann ich natürlich nicht kneifen.


Freu mich schon 🙄 Lanilu

Log anzeigen

 **August 20, 2010 by Pacologio (286 gefunden)**


Was man nicht alles tut, um sein Ego zu befriedigen oder zu enttäuschen. Deswegen werd ich doch mal schauen wie weit mich meine Füße tragen.

Log anzeigen

 **August 19, 2010 by Cityape (289 gefunden)**

Alter schützt vor Torheit nicht, deswegen bin ich bei der Wanderung dabei und versuche es; ich freue mich schon darauf.

Log anzeigen

 **August 18, 2010 by omblo (1646 gefunden)**

Noch eine, die mitlaufen will. Ok, und sich die Ausstiegspunkte genau merkt... die ganze Strecke ist utopisch, aber das macht nix. Freu mich drauf!

Log anzeigen

 **August 17, 2010 by TeamSchroeder (645 gefunden)**

TeamSchroeder (visit link)

melde mich mal für das Event und die zuvorige Wanderung an. Als Traningsstrecke für Weit-Wanderungen scheint mir das ideal. Vielleicht läßt sich auch eine Gruppe der Wanderer zuvor verabreden. Wer Interesse hat mag mich anmailen.

Grüße aus Dillenburg / Hessen.

Log anzeigen

 **August 15, 2010 by KUPABU (1210 gefunden)**

Hallo
Da will ich auch auf alle Fälle mitlaufen, bzw. es versuchen!!!
Freue mich schon, bis dann
Gruß

K U P A B U

Log anzeigen

 **August 9, 2010 by Pfalz1971 (1469 gefunden)**

Ich werde auch Versuchen die Runde zu laufen, wie weit werden wir sehen, hoffe ich schaffe es Rechtzeitig zum
Spießbraten.
Grüße Pfalz1971

Log anzeigen

 **August 5, 2010 by Soulsnatcher (74 gefunden)**

Ich plane mal dabei zu sein.
Auch wenn mir der ein oder andere Punkt in der Beschreibung noch nicht ganz klar ist. Aber ich habe danach direkt
Urlaub. Sollte also ausreichend Zeit sein :-)

Log anzeigen

 **August 5, 2010 by Spirit-of-Adventure (278 gefunden)**

Bin auch mit dabei - hoffe, die Sohlen sind dick genug...

Log anzeigen

 **August 2, 2010 by AnaPurna (347 gefunden)**

Da es im Frühjahr leider nicht geklappt hat, will ich dieses mal auf jeden Fall dabei sein.
Zumindest so weit die Füße tragen 🍓

Log anzeigen

 **August 2, 2010 by Vrenerl (826 gefunden)**

Da will ich doch auf alle Fälle mitlaufen, bzw. es zumindest versuchen!!!
Freue mich schon,
Gruß Vrenerl

Log anzeigen

 **July 9, 2010 by struwwelchen (632 gefunden)**

Mist, ich komme am Samstag erst aus Prag zurück: wo ich doch schon so fleissig jeden Sonntag 20 km laufe, um fit zu
sein.
Wünsche aber allen anderen viel Spaß!

Vielleicht klappt es ja bei einem der nächsten Königsweg-Events

Grüße aus HD

Log anzeigen

 **July 3, 2010 by ElliPirelli (2003 gefunden)**

Wenn ich es irgend einrichten kann, werd ich zusehen, daß ich diesmal mitlaufe. Das März Event wurde ja leider mir ja
leider durch so was lästiges wie Arbeiten verhindert, hoffentlich schaff ich es diesmal ein Wochenende frei zu bekommen.

Diesen berühmten Königsweg würde ich doch sehr gern mitlaufen!

Gruß aus Kassel, ElliPirelli

Log anzeigen

 **July 2, 2010 by Borzelbaam (928 gefunden)**

Alle guten Dinge sind Drei!

Diesmal aber wirklich ...
Ich laufe mit!

(Zumindest muss man im Sept. nicht mit Schneeregen rechnen.)

Freue mich schon auf diese Herausforderung!!!



Log anzeigen

July 1, 2010 by Kappler (596 gefunden)

Oh, geänderte Wegstrecke?

Ich melde mal (vorerst) unverbindlich zwei Kappler an. Wir werden wie im Winter mitwandern, vielleicht liegt dieses mal auch etwas weniger Schnee...

Leider komme ich erst irgendwann in der Nacht davor von einer Messe zurück, daher muss ich mir erstmal überlegen, ob ich mir das antuen kann...

Log anzeigen

June 30, 2010 by ruebe (1368 gefunden)

So weit die Füße tragen... und wenns dann die Hälfte wird passt auch. Dieses mal will ich mich zumindest an der Wanderung versuchen!

Danke und Gruß,
Jens

Log anzeigen

June 27, 2010 by Die Wasgaukoblde (705 gefunden)

Vielleicht klappts im dritten Anlauf!!!!
Ich werde es versuchen!

Log anzeigen

June 27, 2010 by Team-Ludwigshafen (1941 gefunden)

Spießbraten - das klingt gut ! Mit dem Auto an der Hütte vorfahren - das kommt mir entgegen Will hiermit mal noch vorläufig 2 Personen zur Kür anmelden. Die Pflicht überlassen wir wieder denen, die sich dazu berufen fühlen.

Bis demnächst

Michael

Log anzeigen

June 27, 2010 by UFausLD (1211 gefunden)

Ich bin dabei!!!! Suuuuuper!!!!!!

Ich hoffe nur, dass ich unseren Urlaub drum-herum geplant bekomme, September ist halt unsere Urlaubszeit.

Grüße nach Neustadt
Uwe aka UF

Log anzeigen

June 27, 2010 by 2 (16 gefunden)

Published

Log anzeigen

Aktuelle Zeit: 01/21/2011 08:57:51 (GMT-08:00) Pacific Time (US & Canada) (16:57 GMT)
Letzte Aktualisierung: about a month ago on 12/02/2010 14:13:07 (GMT-08:00) Pacific Time (US & Canada) (22:13 GMT)
Zuletzt gefunden: about a month ago on 12/02/2010 12:00:00 (GMT-08:00) Pacific Time (US & Canada) (20:00 GMT)
Veröffentlicht von: 2
Generiert aus: Database
Verwendetes Geodätisches Datum: WGS84